Monitor de Sequía de los Estados Unidos

Centro Climático del Suroeste del USDA

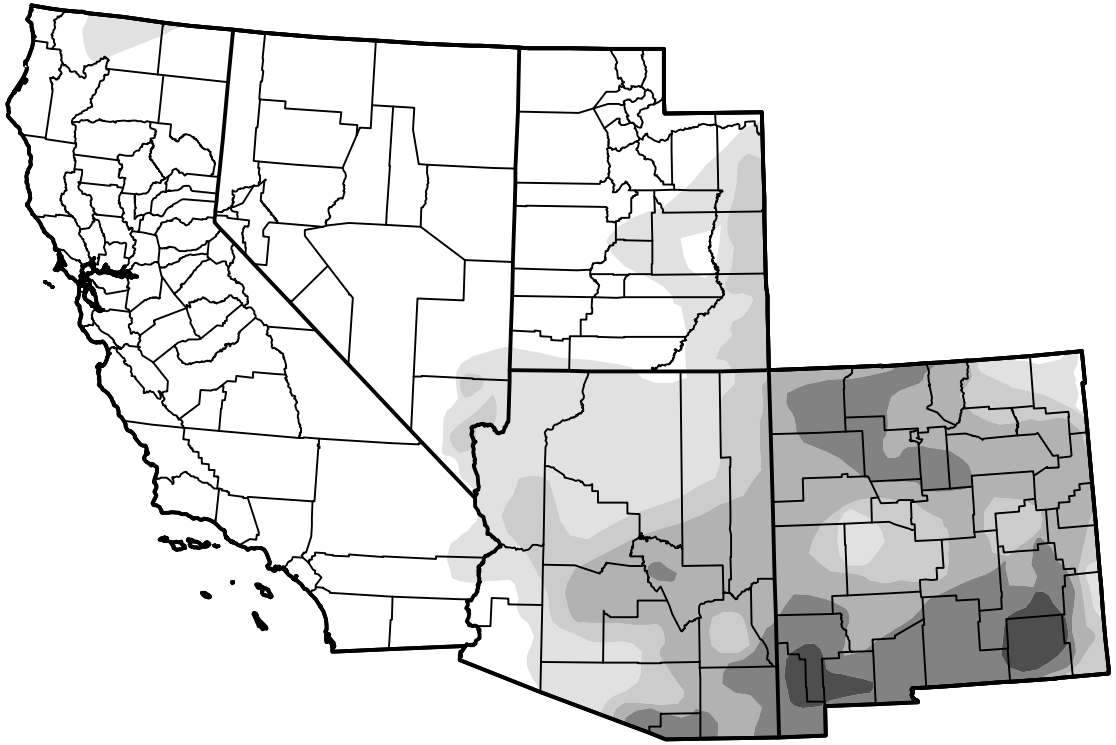

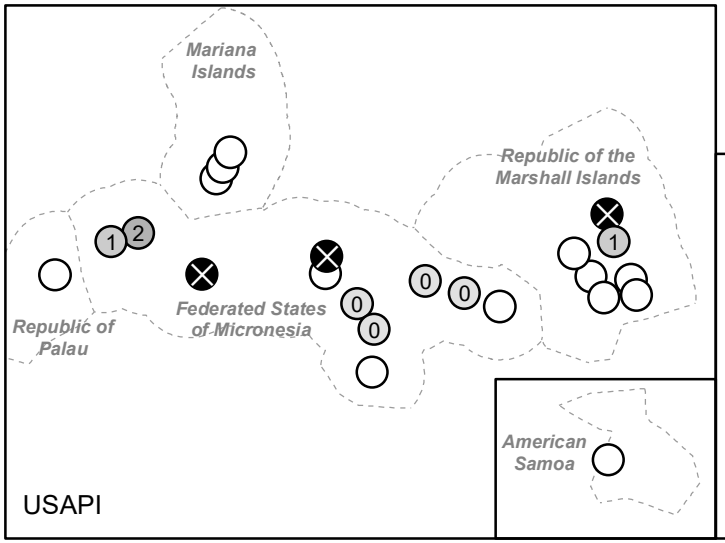

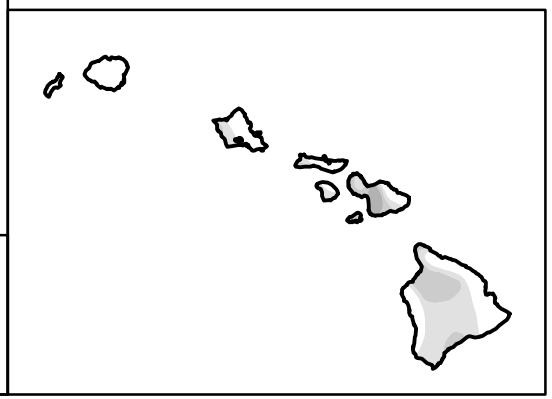

2 de enero de 2024

(Publicado jueves, 4 de enero de 2024)

Válido a las 7 a.m. EST

Condiciones de sequía (Porcentaje de área)

	Ninguna	D0-D4	D1-D4	D2-D4	D3-D4	D4
Actualmente	54.68	45.32	31.32	22.64	8.94	1.32
La semana pasada *12-26-2023*	55.85	44.15	31.32	23.21	9.51	1.32
Hace tres meses *10-03-2023*	54.71	45.29	31.21	19.54	7.96	1.40
Inicio del año civil *01-02-2024*	54.68	45.32	31.32	22.64	8.94	1.32
Inicio del Año del Agua *09-26-2023*	55.08	44.92	30.65	18.31	7.62	1.40
Hace un año *01-03-2023*	4.56	95.44	74.39	51.15	16.43	0.31

Note: Statistics do not include areas represented by points.

Intensidad

- Ninguna
- D0 Anormalmente seco
- D1 Sequía moderada
- D2 Sequía severa
- D3 Sequía extrema
- D4 Sequía excepcional

El Monitor de Sequía analiza condiciones a gran escala, por loque las condiciones locales pueden variar. Para obtener más información sobre el Monitor de sequía, vaya a https://droughtmonitor.unl.edu/es/Acercadel.aspx

Autor de Estados Unidos y Puerto Rico
Lindsay Johnson
National Drought Mitigation Center

Autor de las Islas del Pacífico y las Islas Vírgenes
Richard Heim
NCEI/NOAA

droughtmonitor.unl.edu/es