Monitor de Sequía de los Estados Unidos

Centro Climático del Suroeste del USDA

5 de marzo de 2024

(Publicado jueves, 7 de marzo de 2024)

Válido a las 7 a.m. EST

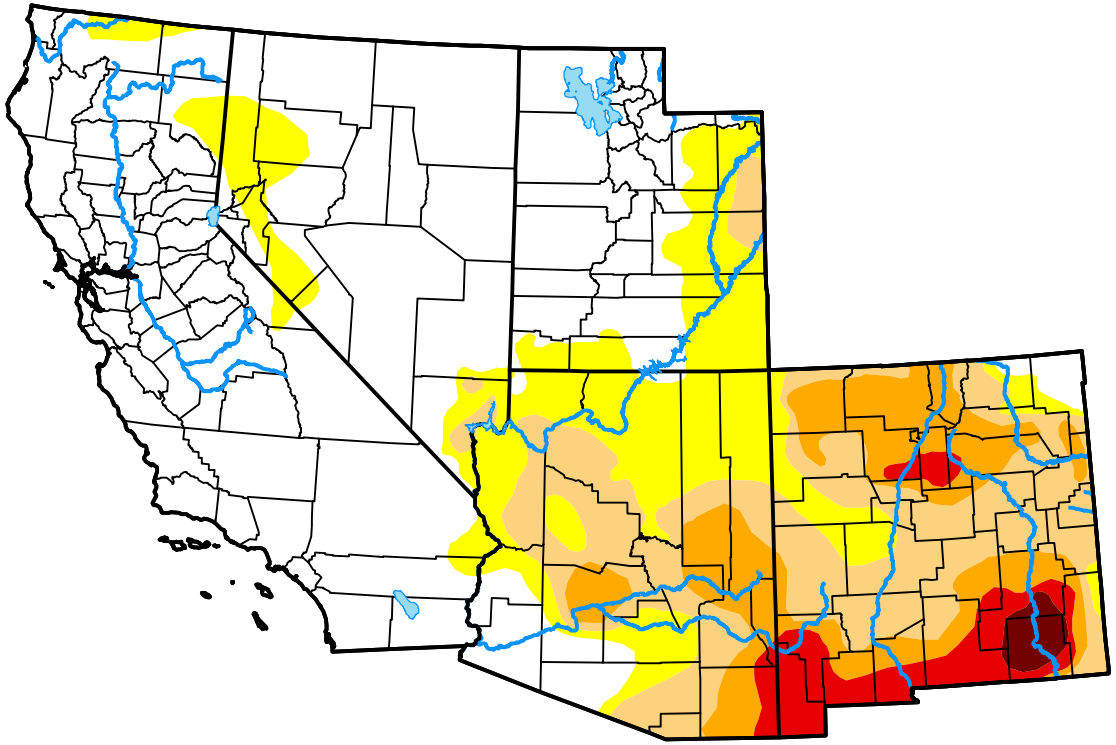

Condiciones de sequía (Porcentaje de área)

	Ninguna	D0-D4	D1-D4	D2-D4	D3-D4	D4
Actualmente	54.39	45.61	28.46	13.01	4.29	0.72
La semana pasada *02-27-2024*	53.15	46.85	28.22	13.24	4.29	0.72
Hace tres meses *12-05-2023*	55.31	44.69	33.20	24.76	9.95	1.32
Inicio del año civil *01-02-2024*	54.68	45.32	31.32	22.64	8.94	1.32
Inicio del Año del Agua *09-26-2023*	55.08	44.92	30.65	18.31	7.62	1.40
Hace un año *03-07-2023*	27.29	72.71	49.46	23.99	1.06	0.04

Note: Statistics do not include areas represented by points.

Intensidad

- Ninguna
- D0 Anormalmente seco
- D1 Sequía moderada
- D2 Sequía severa
- D3 Sequía extrema
- D4 Sequía excepcional

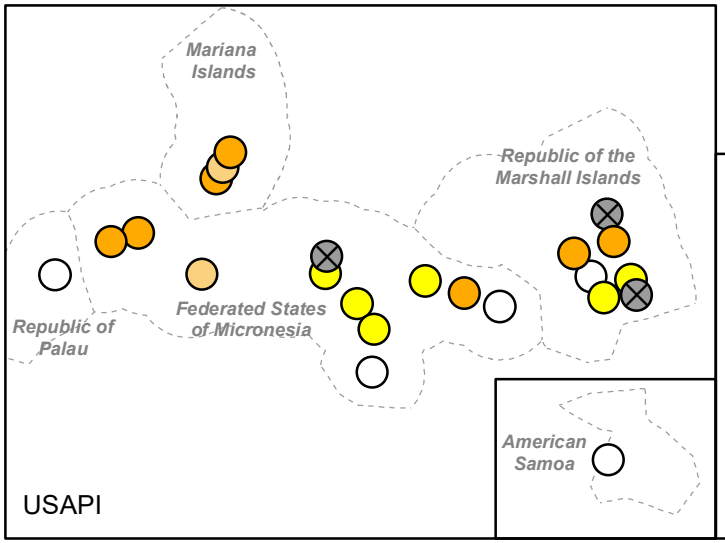

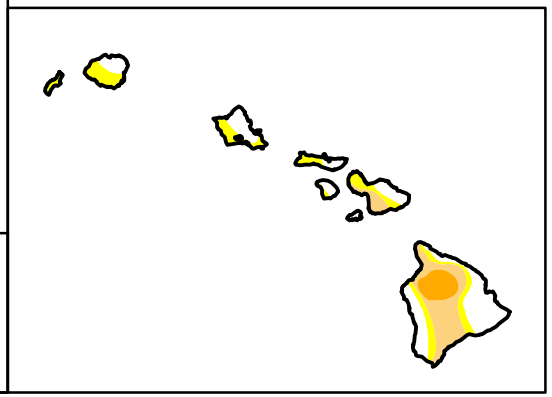

El Monitor de Sequía analiza condiciones a gran escala, por loque las condiciones locales pueden variar. Para obtener más información sobre el Monitor de sequía, vaya a https://droughtmonitor.unl.edu/es/Acercadel.aspx

Autor de Estados Unidos y Puerto Rico

Curtis Riganti
National Drought Mitigation Center

Autor de las Islas del Pacífico y las Islas Vírgenes

Denise Gutzmer
National Drought Mitigation Center

droughtmonitor.unl.edu/es