Monitor de Sequía de los Estados Unidos

Centro Climático del Suroeste del USDA

12 de marzo de 2024

(Publicado jueves, 14 de marzo de 2024)

Válido a las 8 a.m. EDT

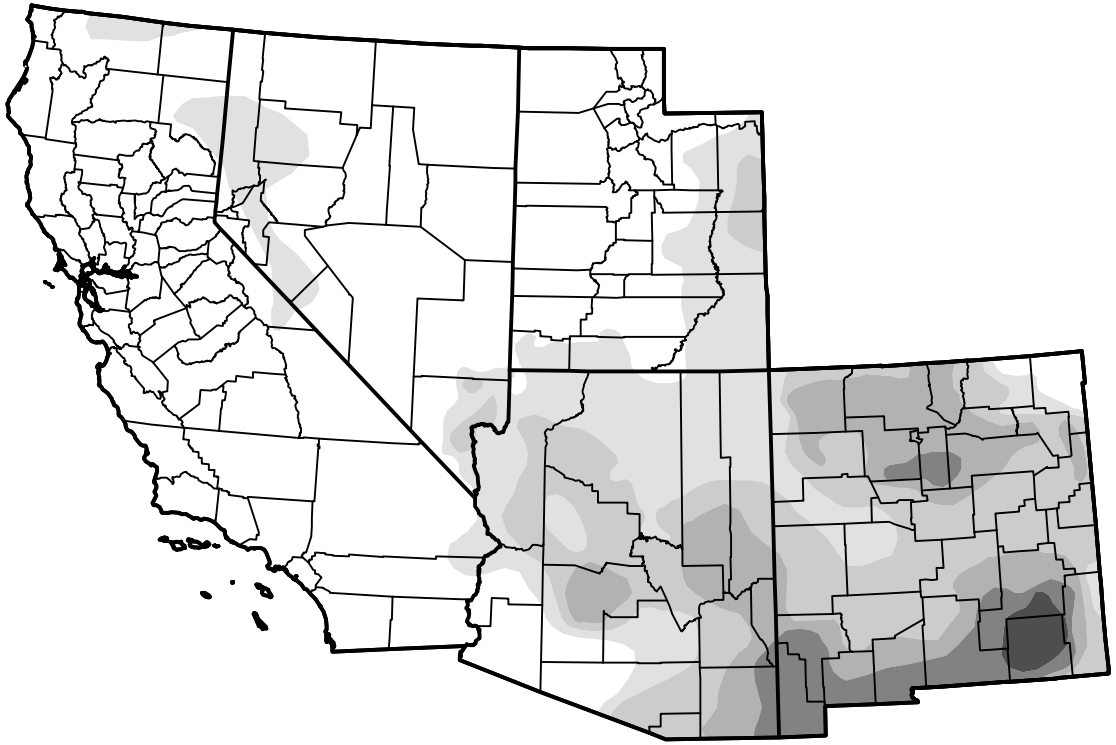

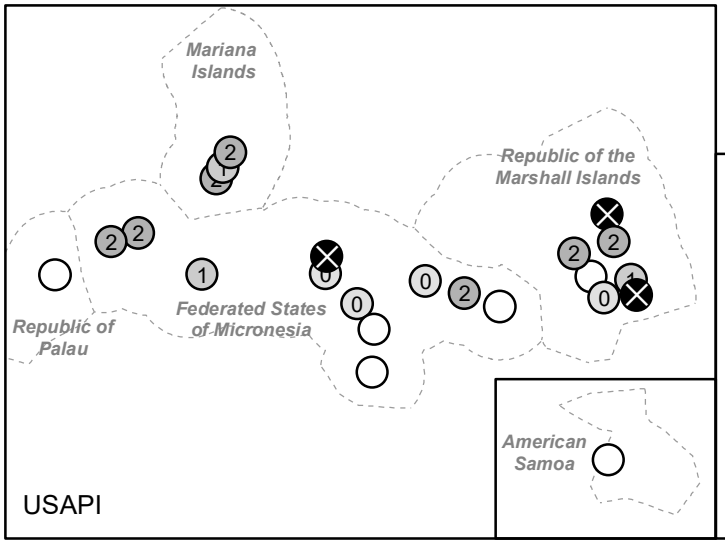



Condiciones de sequía (Porcentaje de área)

	Ninguna	D0	D1	D2	D3	D4
Actualmente	54.65	16.90	15.44	8.72	3.57	0.72
La semana pasada *03-05-2024*	54.39	17.14	15.46	8.72	3.57	0.72
Hace tres meses *12-12-2023*	55.45	11.91	8.46	14.24	8.62	1.32
Inicio del año civil *01-02-2024*	54.68	14.00	8.68	13.70	7.62	1.32
Inicio del Año del Agua *09-26-2023*	55.08	14.27	12.34	10.69	6.22	1.40
Hace un año *03-14-2023*	33.50	20.30	29.63	15.65	0.88	0.04

Note: Statistics do not include areas represented by points.

Intensidad

- Ninguna
- D0 Anormalmente seco
- D1 Sequía moderada
- D2 Sequía severa
- D3 Sequía extrema
- D4 Sequía excepcional

El Monitor de Sequía analiza condiciones a gran escala, por loque las condiciones locales pueden variar. Para obtener más información sobre el Monitor de sequía, vaya a https://droughtmonitor.unl.edu/es/Acercadel.aspx

Autor de Estados Unidos y Puerto Rico
Curtis Riganti
National Drought Mitigation Center

Autor de las Islas del Pacífico y las Islas Vírgenes
Denise Gutzmer
National Drought Mitigation Center

droughtmonitor.unl.edu/es