Monitor de Sequía de los Estados Unidos

Centro Climático del Suroeste del USDA

19 de marzo de 2024

(Publicado jueves, 21 de marzo de 2024)

Válido a las 8 a.m. EDT

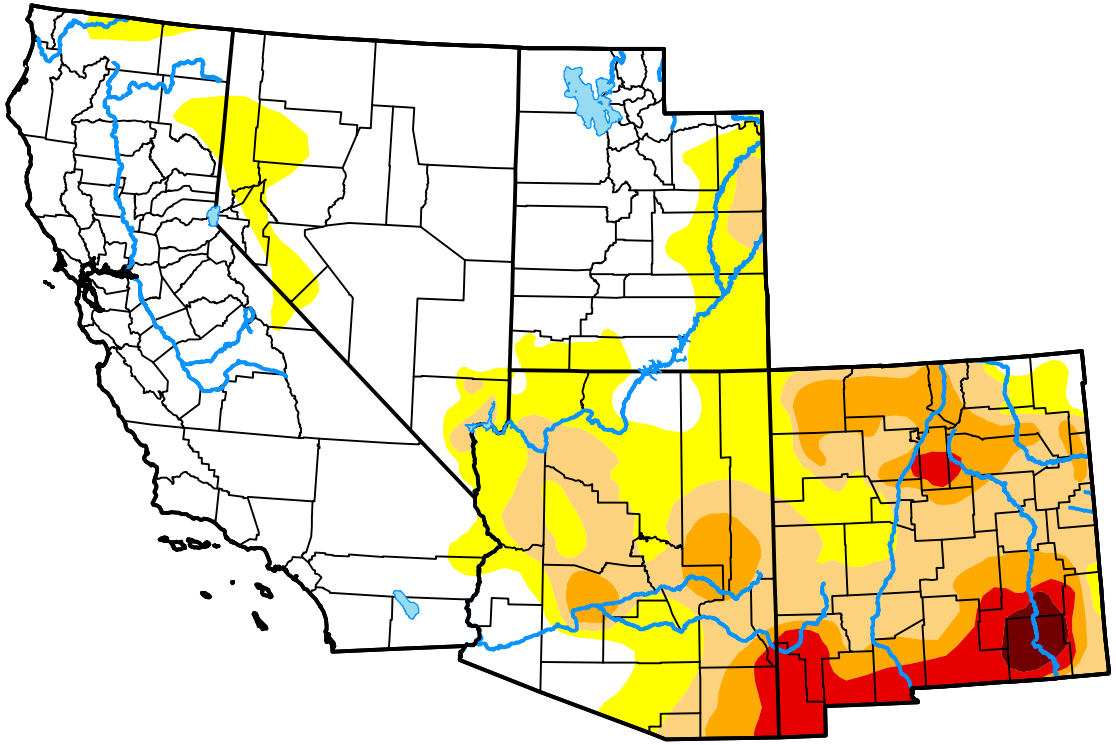

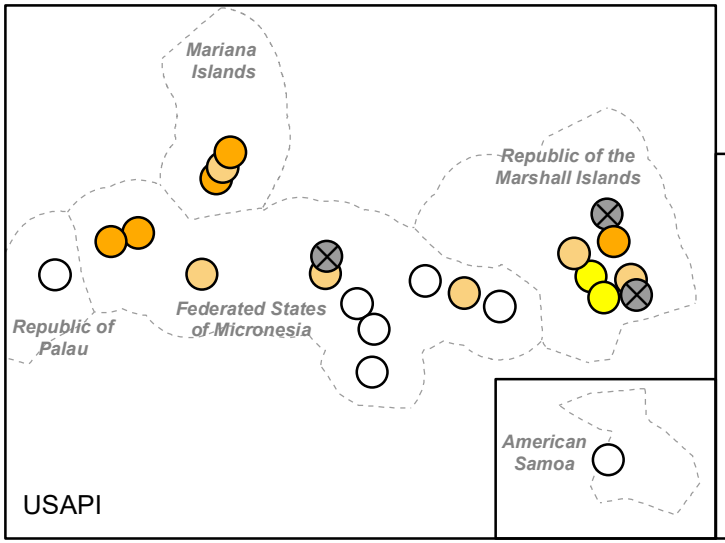

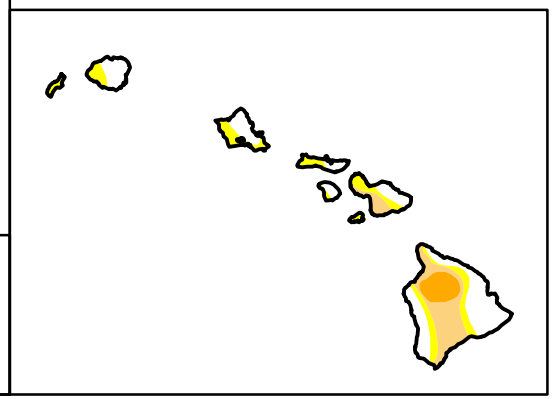

Condiciones de sequía (Porcentaje de área)

	Ninguna	D0-D4	D1-D4	D2-D4	D3-D4	D4
Actualmente	55.40	44.60	26.78	11.59	4.20	0.72
La semana pasada *03-12-2024*	54.65	45.35	28.45	13.01	4.29	0.72
Hace tres meses *12-19-2023*	55.01	44.99	32.17	23.67	9.74	1.32
Inicio del año civil *01-02-2024*	54.68	45.32	31.32	22.64	8.94	1.32
Inicio del Año del Agua *09-26-2023*	55.08	44.92	30.65	18.31	7.62	1.40
Hace un año *03-21-2023*	36.37	63.63	44.30	13.78	0.92	0.04

Note: Statistics do not include areas represented by points.

Intensidad

- Ninguna
- D0 Anormalmente seco
- D1 Sequía moderada
- D2 Sequía severa
- D3 Sequía extrema
- D4 Sequía excepcional

El Monitor de Sequía analiza condiciones a gran escala, por loque las condiciones locales pueden variar. Para obtener más información sobre el Monitor de sequía, vaya a https://droughtmonitor.unl.edu/es/Acercadel.aspx

Autor de Estados Unidos y Puerto Rico
Brad Rippey
U.S. Department of Agriculture

Autor de las Islas del Pacífico y las Islas Vírgenes
Richard Heim
NCEI/NOAA

droughtmonitor.unl.edu/es