Monitor de Sequía de los Estados Unidos

Centro Climático del Suroeste del USDA

26 de marzo de 2024

(Publicado jueves, 28 de marzo de 2024)

Válido a las 8 a.m. EDT

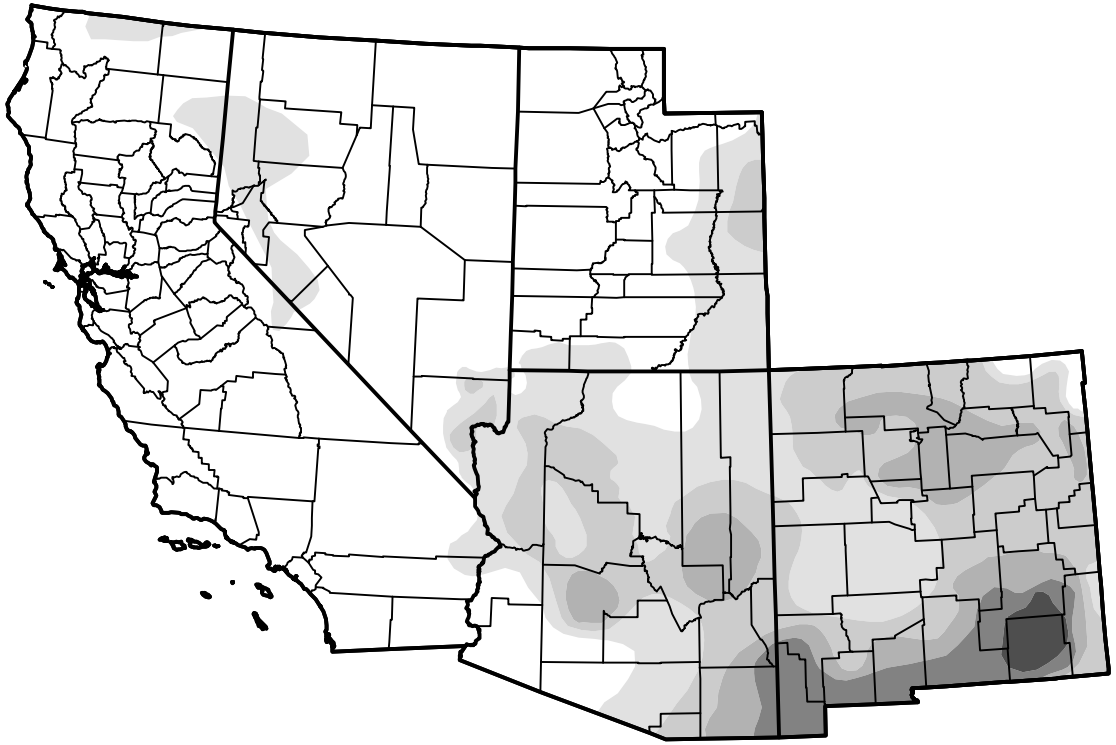

Condiciones de sequía (Porcentaje de área)

	Ninguna	D0-D4	D1-D4	D2-D4	D3-D4	D4
Actualmente	55.71	44.29	25.10	10.31	3.76	0.72
La semana pasada *03-19-2024*	55.40	44.60	26.78	11.59	4.20	0.72
Hace tres meses *12-26-2023*	55.85	44.15	31.32	23.21	9.51	1.32
Inicio del año civil *01-02-2024*	54.68	45.32	31.32	22.64	8.94	1.32
Inicio del Año del Agua *09-26-2023*	55.08	44.92	30.65	18.31	7.62	1.40
Hace un año *03-28-2023*	42.08	57.92	33.89	7.44	0.86	0.04

Note: Statistics do not include areas represented by points.

Intensidad

- Ninguna
- D0 Anormalmente seco
- D1 Sequía moderada
- D2 Sequía severa
- D3 Sequía extrema
- D4 Sequía excepcional

El Monitor de Sequía analiza condiciones a gran escala, por loque las condiciones locales pueden variar. Para obtener más información sobre el Monitor de sequía, vaya a https://droughtmonitor.unl.edu/es/Acercadel.aspx

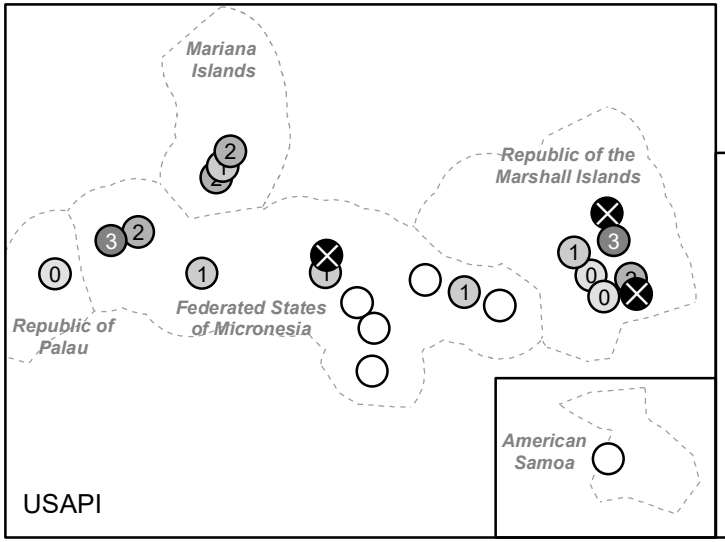



Autor de Estados Unidos y Puerto Rico

Brad Rippey

U.S. Department of Agriculture

Autor de las Islas del Pacífico y las Islas Vírgenes

Richard Heim

NCEI/NOAA

droughtmonitor.unl.edu/es