Monitor de Sequía de los Estados Unidos

Centro Climático del Suroeste del USDA

9 de abril de 2024

(Publicado jueves, 11 de abril de 2024)

Válido a las 8 a.m. EDT

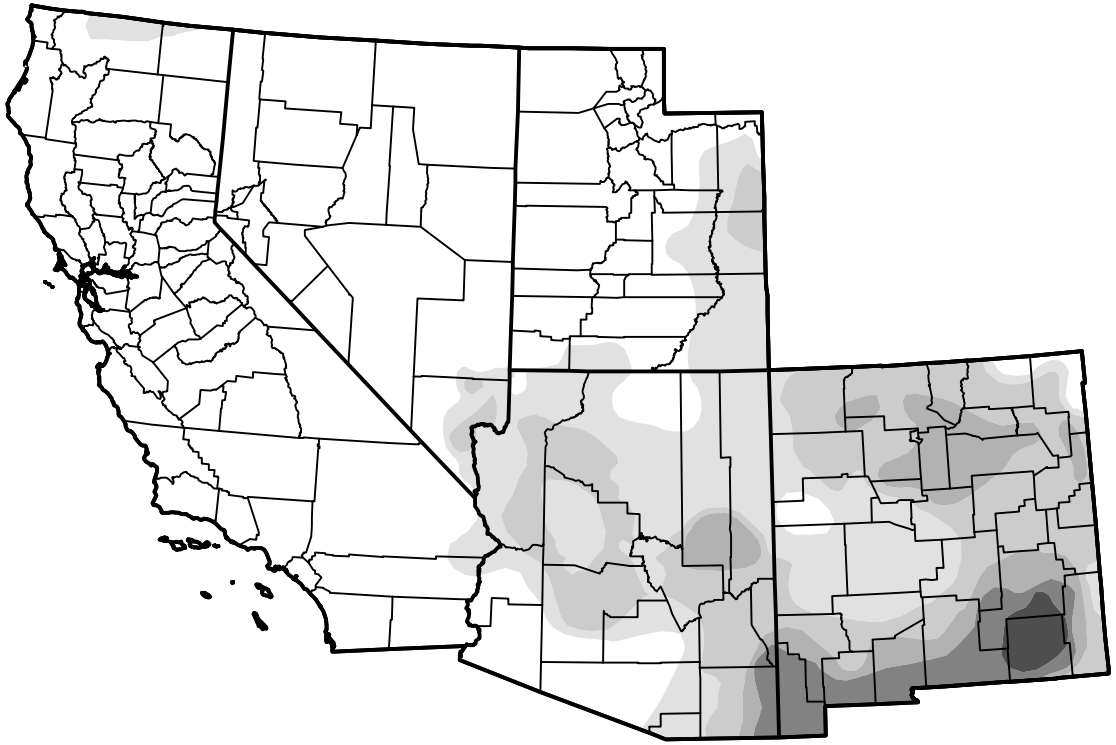

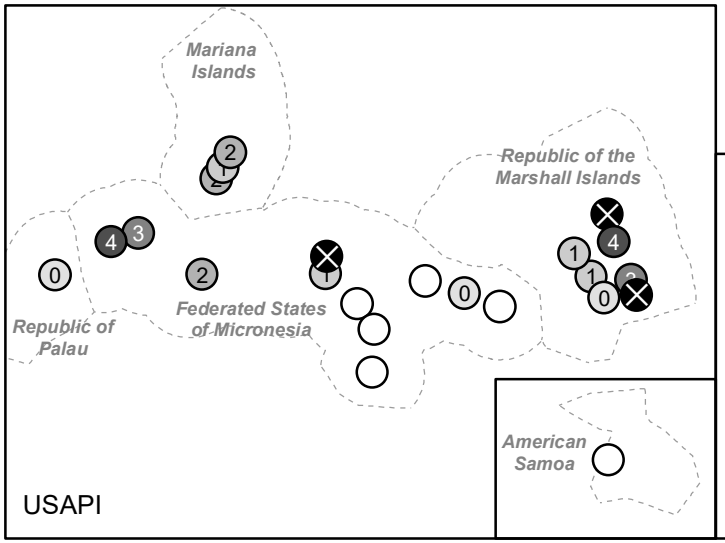



Condiciones de sequía (Porcentaje de área)

	Ninguna	D0-D4	D1-D4	D2-D4	D3-D4	D4
Actualmente	59.38	40.62	22.91	8.75	3.66	0.72
La semana pasada *04-02-2024*	56.66	43.34	23.19	9.15	3.76	0.72
Hace tres meses *01-09-2024*	54.12	45.88	33.27	22.51	8.74	1.32
Inicio del año civil *01-02-2024*	54.68	45.32	31.32	22.64	8.94	1.32
Inicio del Año del Agua *09-26-2023*	55.08	44.92	30.65	18.31	7.62	1.40
Hace un año *04-11-2023*	54.24	45.76	18.55	4.77	0.85	0.04

Note: Statistics do not include areas represented by points.

Intensidad

- Ninguna
- D0 Anormalmente seco
- D1 Sequía moderada
- D2 Sequía severa
- D3 Sequía extrema
- D4 Sequía excepcional

El Monitor de Sequía analiza condiciones a gran escala, por loque las condiciones locales pueden variar. Para obtener más información sobre el Monitor de sequía, vaya a https://droughtmonitor.unl.edu/es/Acercadel.aspx

Autor de Estados Unidos y Puerto Rico
Brad Pugh
CPC/NOAA

Autor de las Islas del Pacífico y las Islas Vírgenes
Anthony Artusa
NOAA/NWS/NCEP/CPC

droughtmonitor.unl.edu/es