Monitor de Sequía de los Estados Unidos

Centro Climático del Suroeste del USDA

30 de abril de 2024

(Publicado jueves, 2 de mayo de 2024)

Válido a las 8 a.m. EDT

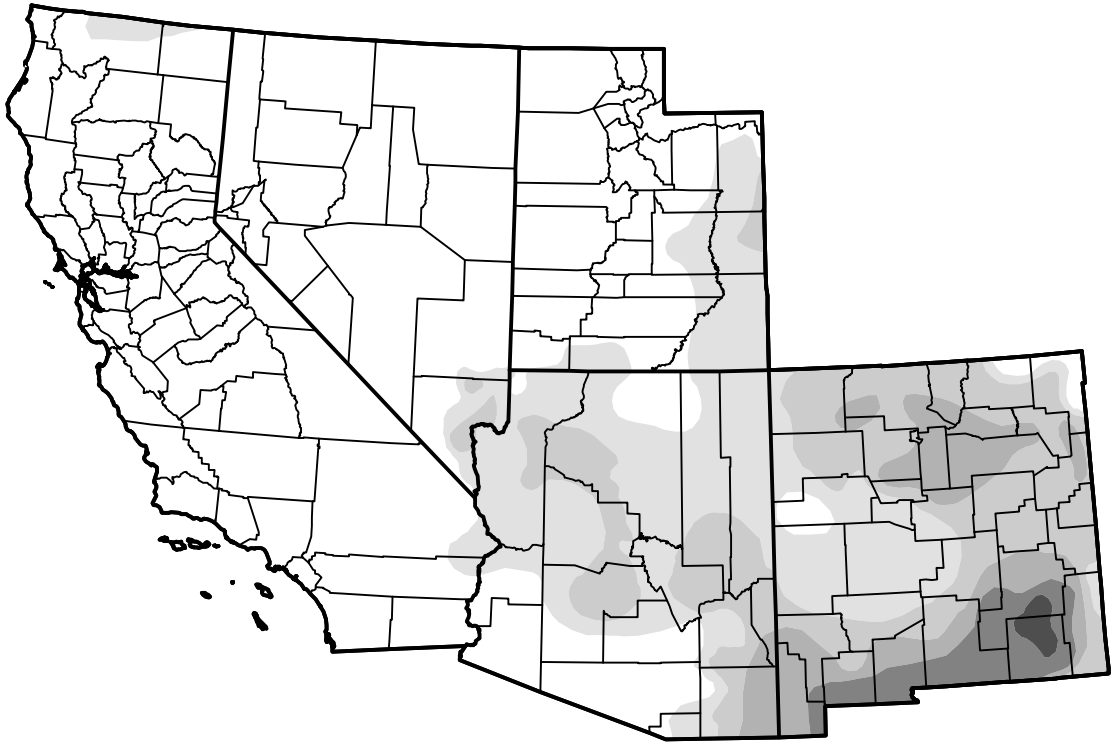

Condiciones de sequía (Porcentaje de área)

	Ninguna	D0-D4	D1-D4	D2-D4	D3-D4	D4
Actualmente	60.50	39.50	20.88	8.05	2.74	0.31
La semana pasada *04-23-2024*	60.35	39.65	21.13	8.05	2.74	0.31
Hace tres meses *01-30-2024*	51.56	48.44	32.32	19.97	6.24	1.13
Inicio del año civil *01-02-2024*	54.68	45.32	31.32	22.64	8.94	1.32
Inicio del Año del Agua *09-26-2023*	55.08	44.92	30.65	18.31	7.62	1.40
Hace un año *05-02-2023*	55.81	44.19	15.83	4.55	1.02	0.04

Note: Statistics do not include areas represented by points.

Intensidad

- Ninguna
- D0 Anormalmente seco
- D1 Sequía moderada
- D2 Sequía severa
- D3 Sequía extrema
- D4 Sequía excepcional

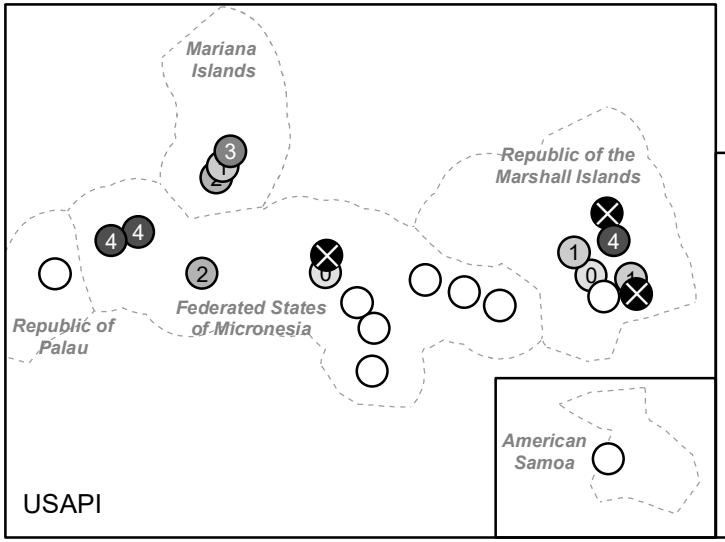



El Monitor de Sequía analiza condiciones a gran escala, por loque las condiciones locales pueden variar. Para obtener más información sobre el Monitor de sequía, vaya a https://droughtmonitor.unl.edu/es/Acercadel.aspx

Autor de Estados Unidos y Puerto Rico

Curtis Riganti
National Drought Mitigation Center

Autor de las Islas del Pacífico y las Islas Vírgenes

Lindsay Johnson
National Drought Mitigation Center

droughtmonitor.unl.edu/es