Monitor de Sequía de los Estados Unidos

Centro Climático del Suroeste del USDA

4 de junio de 2024

(Publicado jueves, 6 de junio de 2024)

Válido a las 8 a.m. EDT

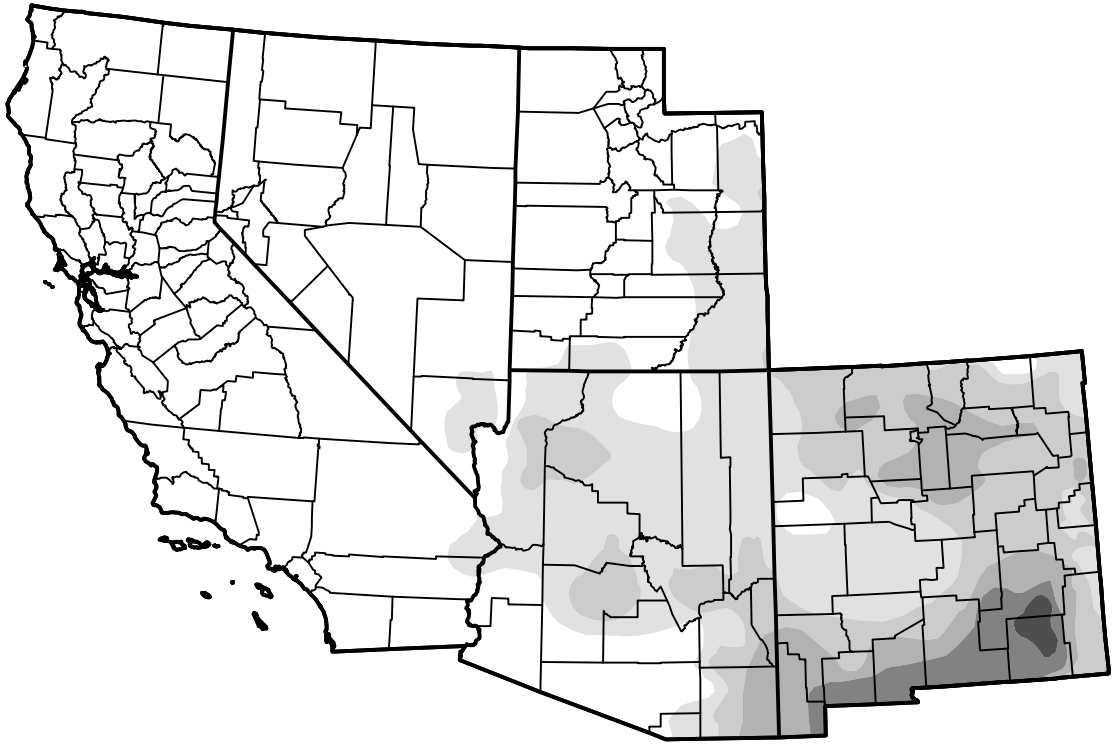

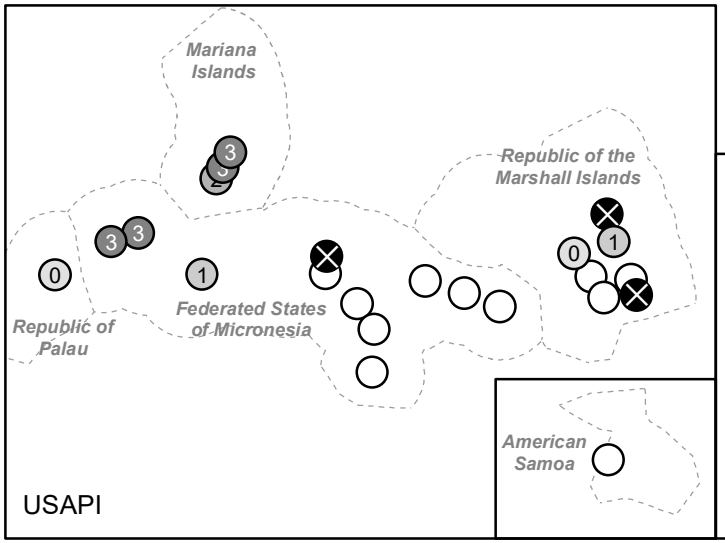

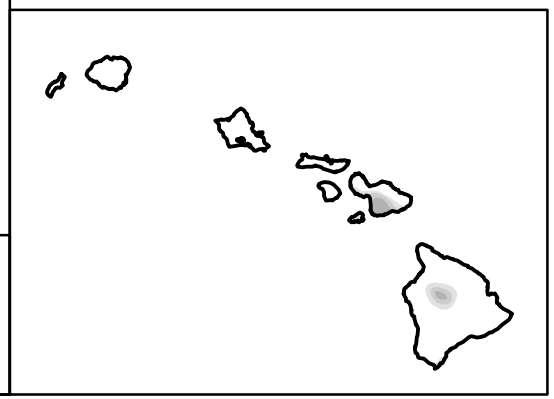

Condiciones de sequía (Porcentaje de área)

	Ninguna	D0-D4	D1-D4	D2-D4	D3-D4	D4
Actualmente	61.98	38.02	18.74	7.39	2.55	0.31
La semana pasada *05-28-2024*	61.79	38.21	18.96	7.40	2.55	0.31
Hace tres meses *03-05-2024*	54.39	45.61	28.46	13.01	4.29	0.72
Inicio del año civil *01-02-2024*	54.68	45.32	31.32	22.64	8.94	1.32
Inicio del Año del Agua *09-26-2023*	55.08	44.92	30.65	18.31	7.62	1.40
Hace un año *06-06-2023*	59.73	40.27	13.01	2.69	0.00	0.00

Note: Statistics do not include areas represented by points.

Intensidad

- Ninguna
- D0 Anormalmente seco
- D1 Sequía moderada
- D2 Sequía severa
- D3 Sequía extrema
- D4 Sequía excepcional

El Monitor de Sequía analiza condiciones a gran escala, por loque las condiciones locales pueden variar. Para obtener más información sobre el Monitor de sequía, vaya a https://droughtmonitor.unl.edu/es/Acercadel.aspx

Autor de Estados Unidos y Puerto Rico
Brad Pugh
CPC/NOAA

Autor de las Islas del Pacífico y las Islas Vírgenes
Curtis Riganti
National Drought Mitigation Center

droughtmonitor.unl.edu/es