Monitor de Sequía de los Estados Unidos

Centro Climático del Suroeste del USDA

11 de junio de 2024

(Publicado jueves, 13 de junio de 2024)

Válido a las 8 a.m. EDT

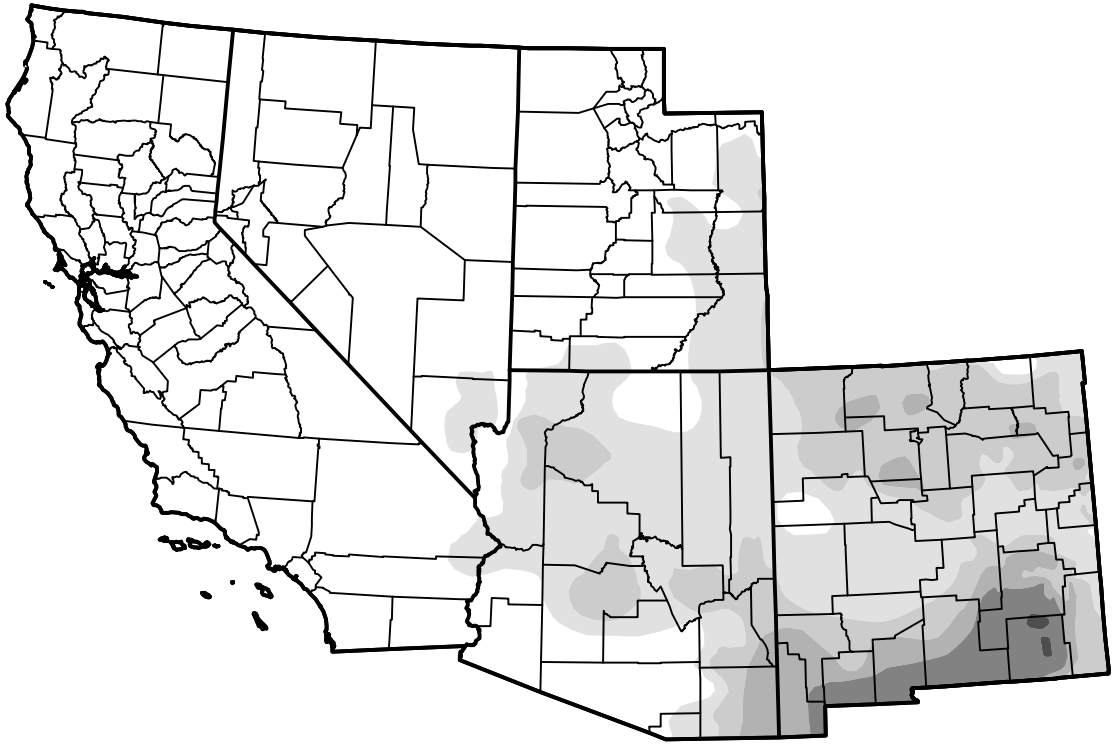

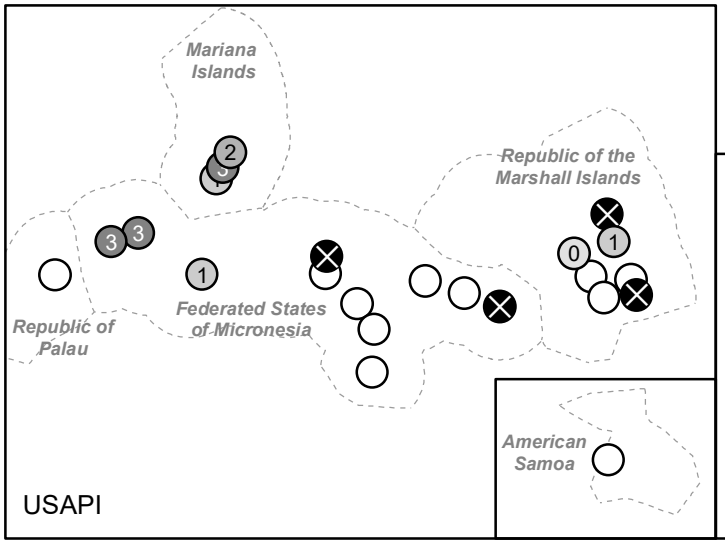

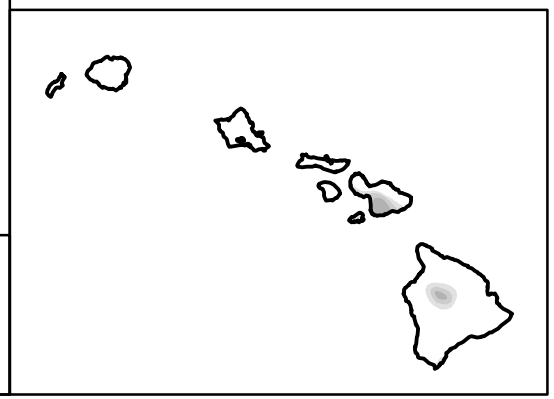

Condiciones de sequía (Porcentaje de área)

	Ninguna	D0-D4	D1-D4	D2-D4	D3-D4	D4
Actualmente	62.02	37.98	17.41	5.90	2.53	0.09
La semana pasada *06-04-2024*	61.98	38.02	18.74	7.39	2.55	0.31
Hace tres meses *03-12-2024*	54.65	45.35	28.45	13.01	4.29	0.72
Inicio del año civil *01-02-2024*	54.68	45.32	31.32	22.64	8.94	1.32
Inicio del Año del Agua *09-26-2023*	55.08	44.92	30.65	18.31	7.62	1.40
Hace un año *06-13-2023*	64.05	35.95	12.39	2.28	0.00	0.00

Note: Statistics do not include areas represented by points.

Intensidad

- Ninguna
- D0 Anormalmente seco
- D1 Sequía moderada
- D2 Sequía severa
- D3 Sequía extrema
- D4 Sequía excepcional

El Monitor de Sequía analiza condiciones a gran escala, por loque las condiciones locales pueden variar. Para obtener más información sobre el Monitor de sequía, vaya a https://droughtmonitor.unl.edu/es/Acercadel.aspx

Autor de Estados Unidos y Puerto Rico
Richard Tinker
CPC/NOAA/NWS/NCEP

Autor de las Islas del Pacífico y las Islas Vírgenes
Curtis Riganti
National Drought Mitigation Center

droughtmonitor.unl.edu/es