Monitor de Sequía de los Estados Unidos

Centro Climático del Suroeste del USDA

9 de julio de 2024

(Publicado jueves, 11 de julio de 2024)

Válido a las 8 a.m. EDT

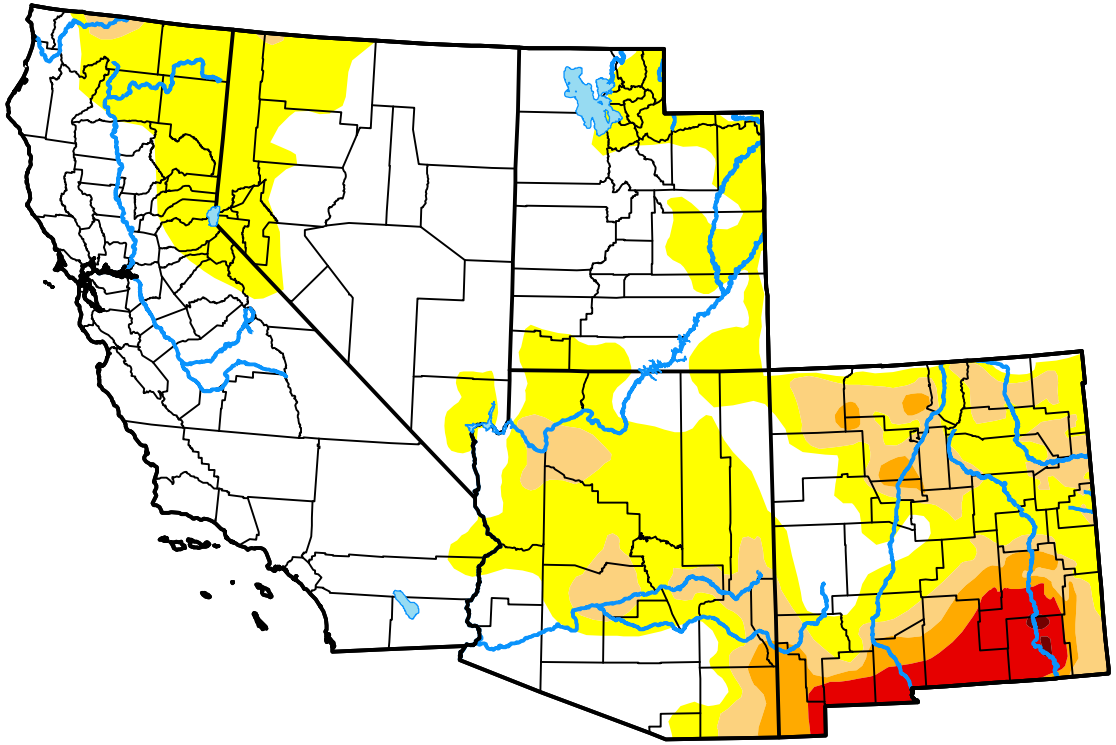

Condiciones de sequía (Porcentaje de área)

	Ninguna	D0-D4	D1-D4	D2-D4	D3-D4	D4
Actualmente	55.08	44.92	14.47	5.37	2.59	0.09
La semana pasada *07-02-2024*	60.24	39.76	15.18	5.37	2.59	0.09
Hace tres meses *04-09-2024*	59.38	40.62	22.91	8.75	3.66	0.72
Inicio del año civil *01-02-2024*	54.68	45.32	31.32	22.64	8.94	1.32
Inicio del Año del Agua *09-26-2023*	55.08	44.92	30.65	18.31	7.62	1.40
Hace un año *07-11-2023*	71.55	28.45	9.69	1.32	0.00	0.00

Note: Statistics do not include areas represented by points.

Intensidad

- Ninguna
- D0 Anormalmente seco
- D1 Sequía moderada
- D2 Sequía severa
- D3 Sequía extrema
- D4 Sequía excepcional

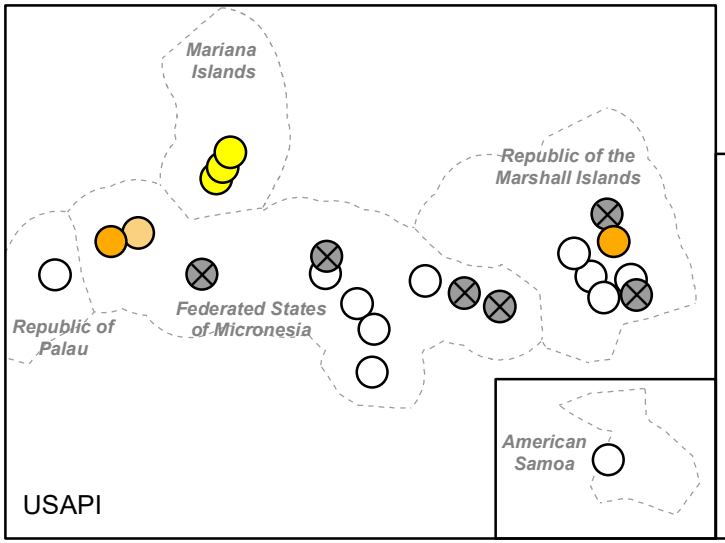

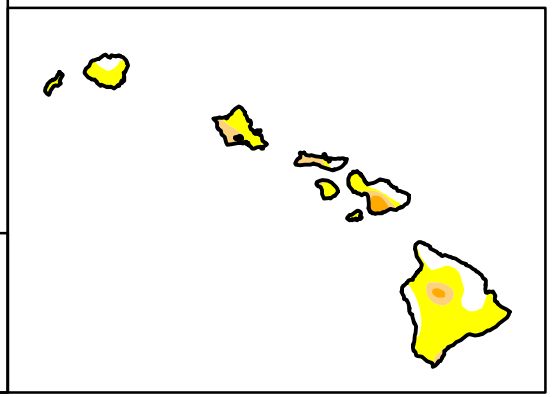

El Monitor de Sequía analiza condiciones a gran escala, por loque las condiciones locales pueden variar. Para obtener más información sobre el Monitor de sequía, vaya a https://droughtmonitor.unl.edu/es/Acercadel.aspx

Autor de Estados Unidos y Puerto Rico

Brian Fuchs
National Drought Mitigation Center

Autor de las Islas del Pacífico y las Islas Vírgenes

Lindsay Johnson
National Drought Mitigation Center

droughtmonitor.unl.edu/es