Monitor de Sequía de los Estados Unidos

Centro Climático del Suroeste del USDA

1 de octubre de 2024

(Publicado jueves, 3 de octubre de 2024)

Válido a las 8 a.m. EDT

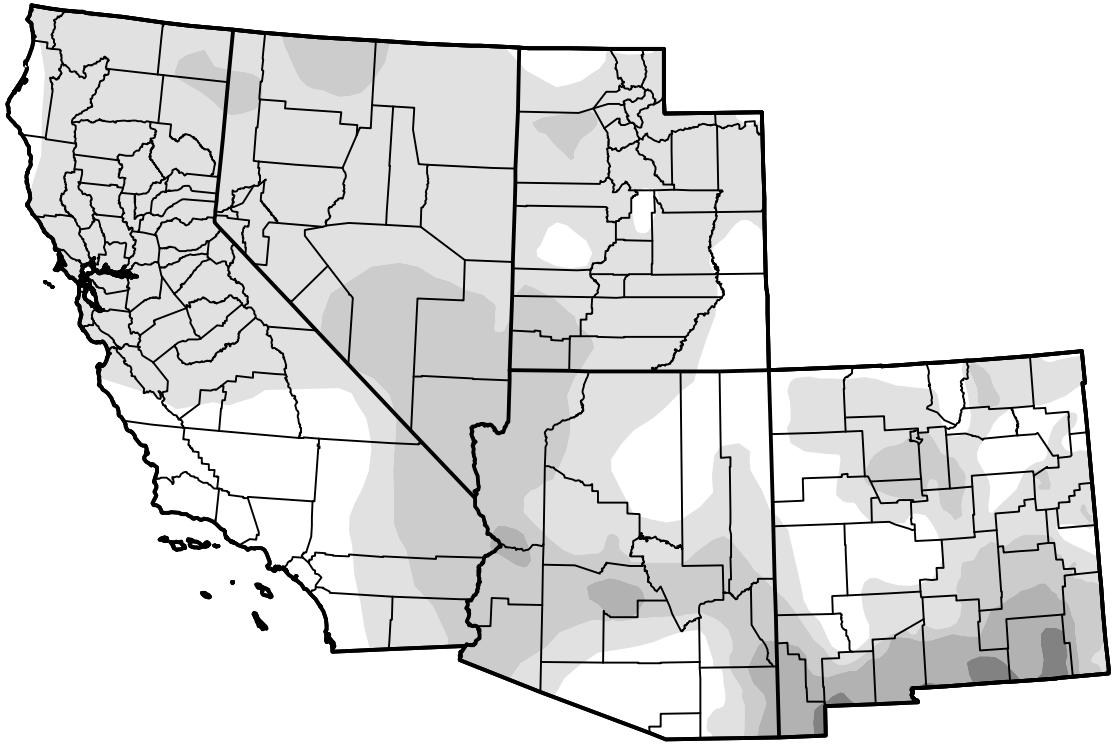

Condiciones de sequía (Porcentaje de área)

	Ninguna	D0-D4	D1-D4	D2-D4	D3-D4	D4
Actualmente	21.92	78.08	25.07	4.54	0.57	0.00
La semana pasada *09-24-2024*	22.41	77.59	25.06	4.54	0.54	0.00
Hace tres meses *07-02-2024*	60.24	39.76	15.18	5.37	2.59	0.09
Inicio del año civil *01-02-2024*	54.68	45.32	31.32	22.64	8.94	1.32
Inicio del Año del Agua *09-26-2023*	55.08	44.92	30.65	18.31	7.62	1.40
Hace un año *10-03-2023*	54.71	45.29	31.21	19.54	7.96	1.40

Note: Statistics do not include areas represented by points.

Intensidad

- Ninguna
- D0 Anormalmente seco
- D1 Sequía moderada
- D2 Sequía severa
- D3 Sequía extrema
- D4 Sequía excepcional

El Monitor de Sequía analiza condiciones a gran escala, por loque las condiciones locales pueden variar. Para obtener más información sobre el Monitor de sequía, vaya a https://droughtmonitor.unl.edu/es/Acercadel.aspx

Autor de Estados Unidos y Puerto Rico

Richard Tinker

CPC/NOAA/NWS/NCEP

Autor de las Islas del Pacífico y las Islas Vírgenes

Denise Gutzmer

National Drought Mitigation Center

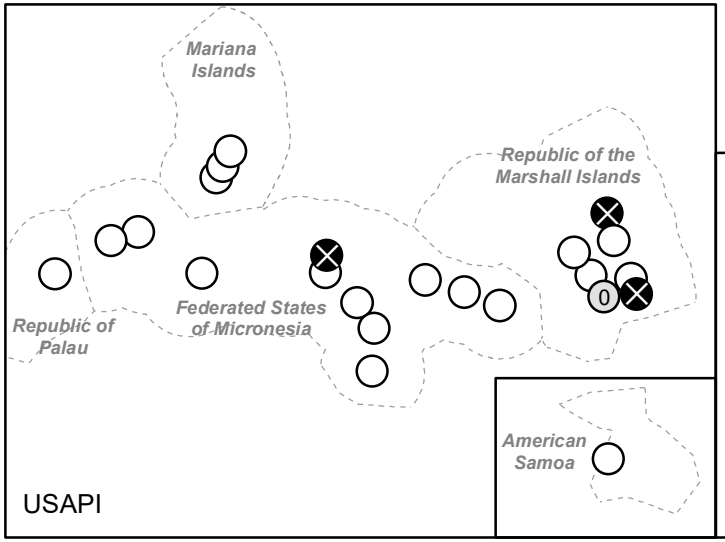

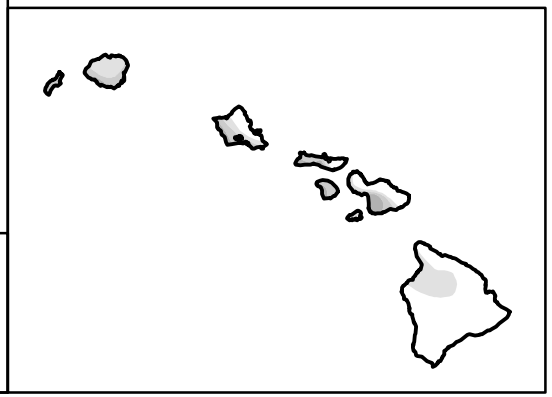

droughtmonitor.unl.edu/es