Monitor de Sequía de los Estados Unidos

Centro Climático del Suroeste del USDA

14 de enero de 2025

(Publicado jueves, 16 de enero de 2025)

Válido a las 7 a.m. EST

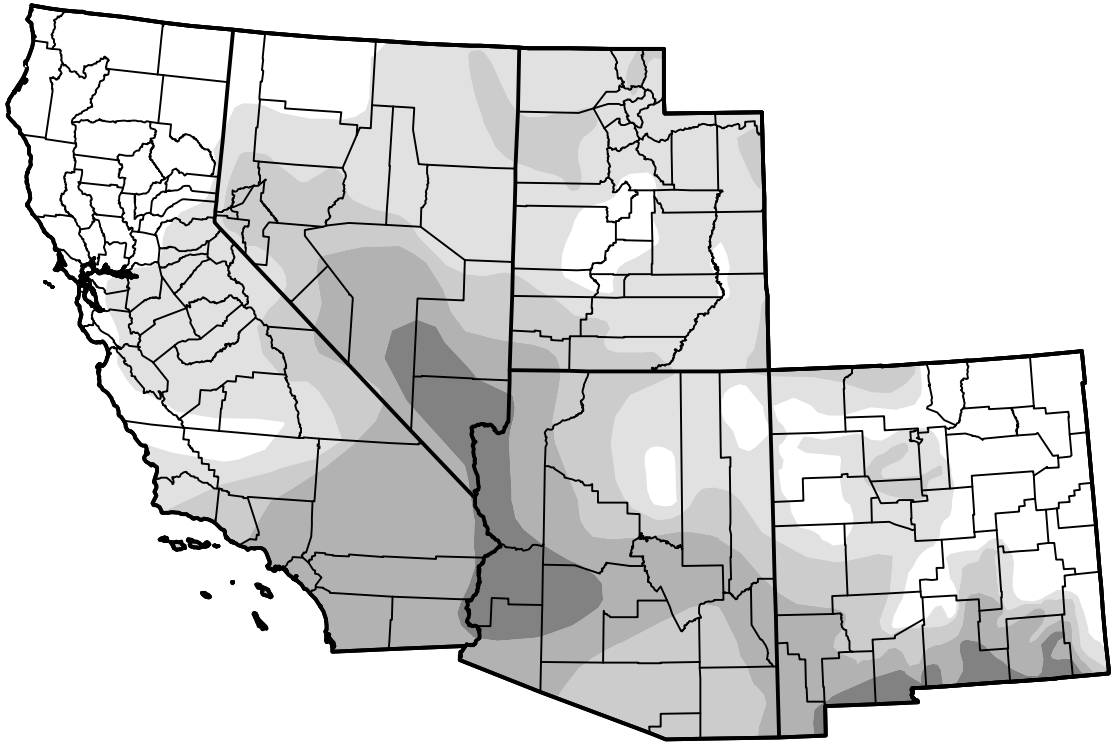

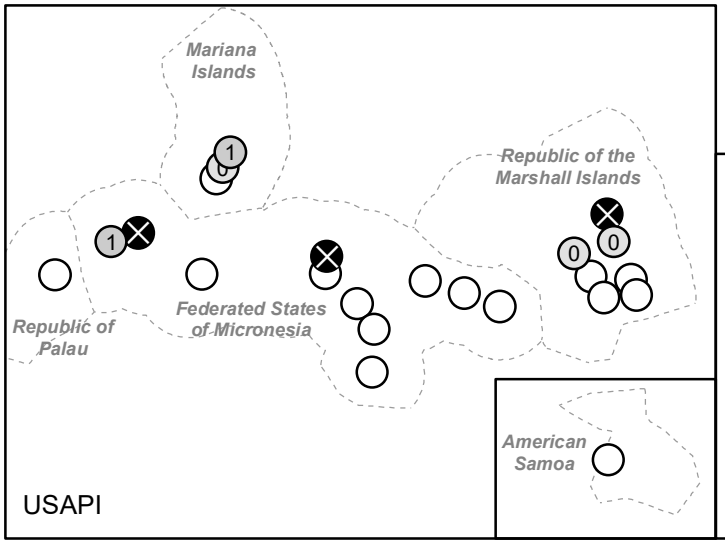

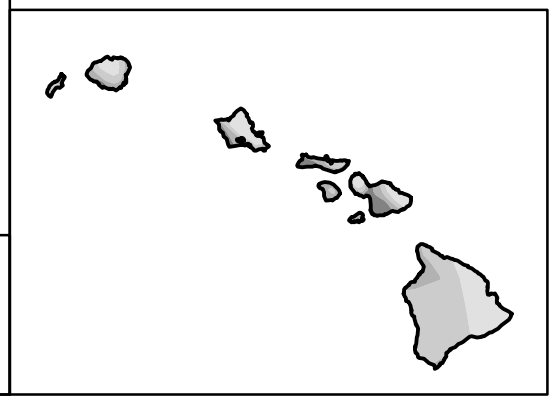

Condiciones de sequía (Porcentaje de área)

	Ninguna	D0-D4	D1-D4	D2-D4	D3-D4	D4
Actualmente	23.61	76.39	45.06	25.68	5.92	0.00
La semana pasada *01-07-2025*	23.61	76.39	44.18	20.86	5.91	0.00
Hace tres meses *10-15-2024*	12.48	87.52	30.91	13.26	1.34	0.00
Inicio del año civil *01-07-2025*	23.61	76.39	44.18	20.86	5.91	0.00
Inicio del Año del Agua *10-01-2024*	21.92	78.08	25.07	4.54	0.57	0.00
Hace un año *01-16-2024*	54.86	45.14	33.19	22.95	8.74	1.32

Note: Statistics do not include areas represented by points.

Intensidad

- Ninguna
- D0 Anormalmente seco
- D1 Sequía moderada
- D2 Sequía severa
- D3 Sequía extrema
- D4 Sequía excepcional

El Monitor de Sequía analiza condiciones a gran escala, por loque las condiciones locales pueden variar. Para obtener más información sobre el Monitor de sequía, vaya a https://droughtmonitor.unl.edu/es/Acercadel.aspx

Autor de Estados Unidos y Puerto Rico
Brad Pugh
CPC/NOAA

Autor de las Islas del Pacífico y las Islas Vírgenes
Richard Tinker
CPC/NOAA/NWS/NCEP

droughtmonitor.unl.edu/es