Monitor de Sequía de los Estados Unidos

Centro Climático del Suroeste del USDA

28 de enero de 2025

(Publicado jueves, 30 de enero de 2025)

Válido a las 7 a.m. EST

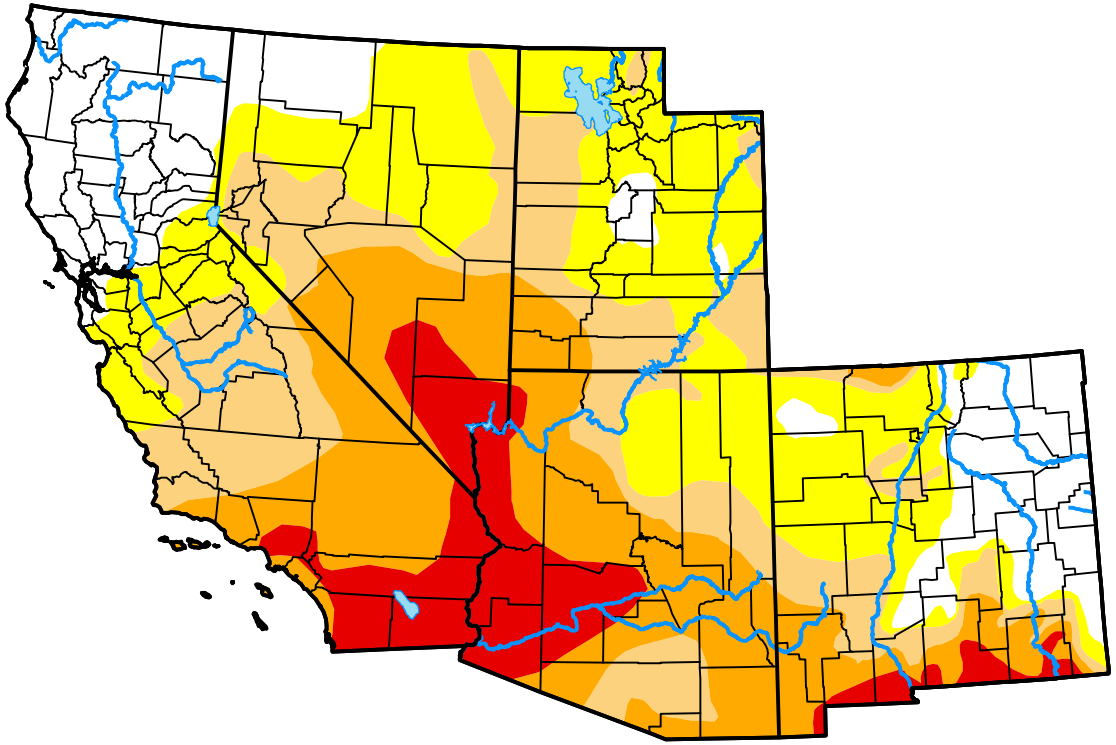

Condiciones de sequía (Porcentaje de área)

	Ninguna	D0-D4	D1-D4	D2-D4	D3-D4	D4
Actualmente	18.89	81.11	54.32	32.43	10.32	0.00
La semana pasada *01-21-2025*	19.68	80.32	46.07	28.02	9.61	0.00
Hace tres meses *10-29-2024*	14.47	85.53	28.30	13.09	1.34	0.00
Inicio del año civil *01-07-2025*	23.61	76.39	44.18	20.86	5.91	0.00
Inicio del Año del Agua *10-01-2024*	21.92	78.08	25.07	4.54	0.57	0.00
Hace un año *01-30-2024*	51.56	48.44	32.32	19.97	6.24	1.13

Note: Statistics do not include areas represented by points.

Intensidad

- Ninguna
- D0 Anormalmente seco
- D1 Sequía moderada
- D2 Sequía severa
- D3 Sequía extrema
- D4 Sequía excepcional

El Monitor de Sequía analiza condiciones a gran escala, por loque las condiciones locales pueden variar. Para obtener más información sobre el Monitor de sequía, vaya a https://droughtmonitor.unl.edu/es/Acercadel.aspx

Autor de Estados Unidos y Puerto Rico

Brian Fuchs

National Drought Mitigation Center

Autor de las Islas del Pacífico y las Islas Vírgenes

Curtis Riganti

National Drought Mitigation Center

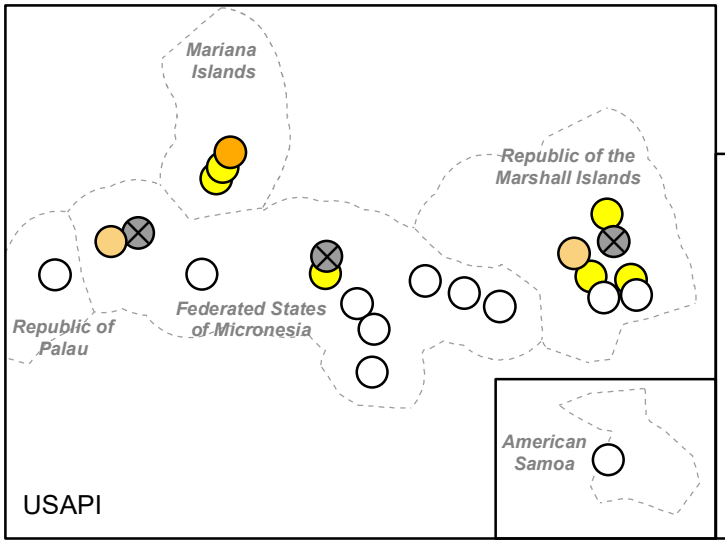

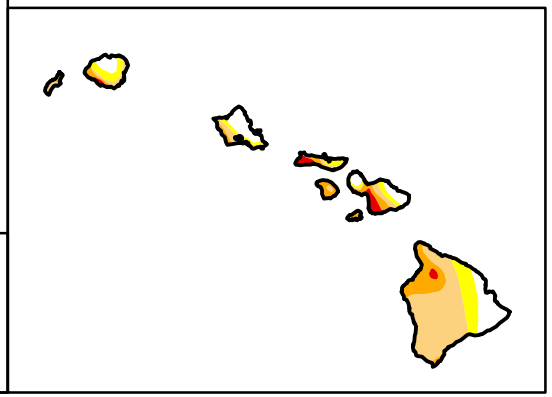

droughtmonitor.unl.edu/es