Monitor de Sequía de los Estados Unidos

Centro Climático del Suroeste del USDA

4 de febrero de 2025

(Publicado jueves, 6 de febrero de 2025)

Válido a las 7 a.m. EST

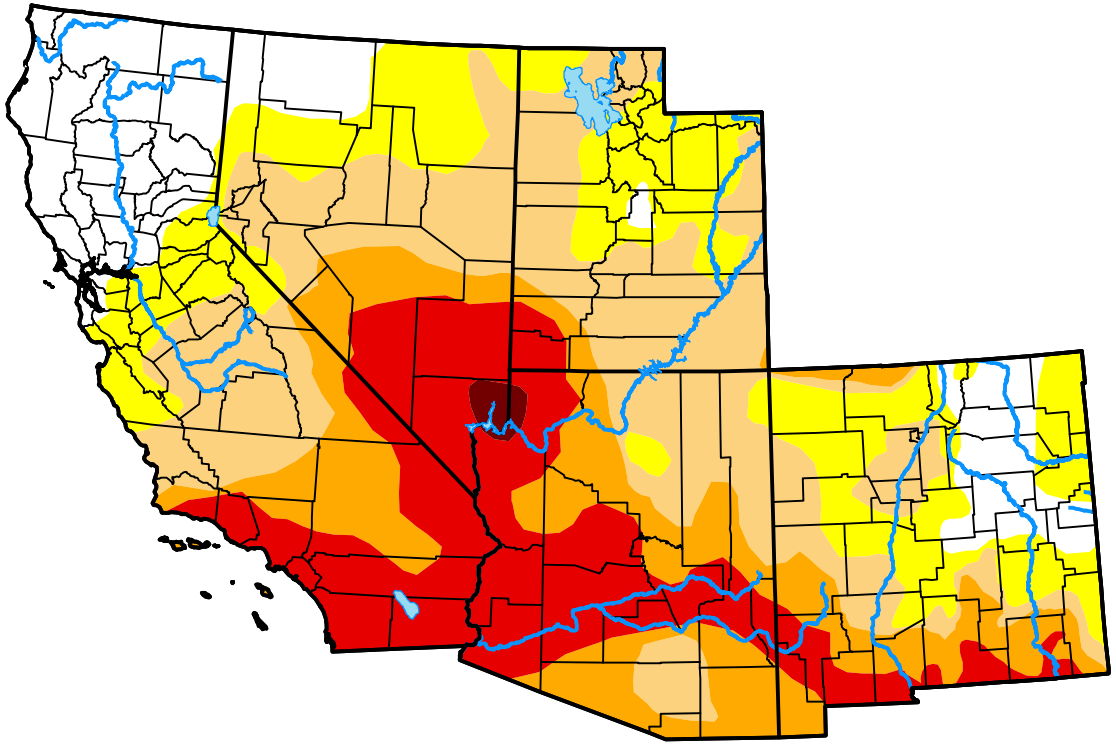

Condiciones de sequía (Porcentaje de área)

	Ninguna	D0	D1	D2	D3	D4
Actualmente	14.80	20.79	28.49	16.37	19.02	0.52
La semana pasada *01-28-2025*	18.89	26.79	21.88	22.11	10.32	0.00
Hace tres meses *11-05-2024*	15.38	56.92	14.92	11.52	1.26	0.00
Inicio del año civil *01-07-2025*	23.61	32.20	23.32	14.96	5.91	0.00
Inicio del Año del Agua *10-01-2024*	21.92	53.01	20.53	3.97	0.57	0.00
Hace un año *02-06-2024*	51.93	17.52	12.33	12.30	4.80	1.13

Note: Statistics do not include areas represented by points.

Intensidad

- Ninguna
- D0 Anormalmente seco
- D1 Sequía moderada
- D2 Sequía severa
- D3 Sequía extrema
- D4 Sequía excepcional

El Monitor de Sequía analiza condiciones a gran escala, por loque las condiciones locales pueden variar. Para obtener más información sobre el Monitor de sequía, vaya a https://droughtmonitor.unl.edu/es/Acercadel.aspx

Autor de Estados Unidos y Puerto Rico

Lindsay Johnson
National Drought Mitigation Center

Autor de las Islas del Pacífico y las Islas Vírgenes

Denise Gutzmer
National Drought Mitigation Center

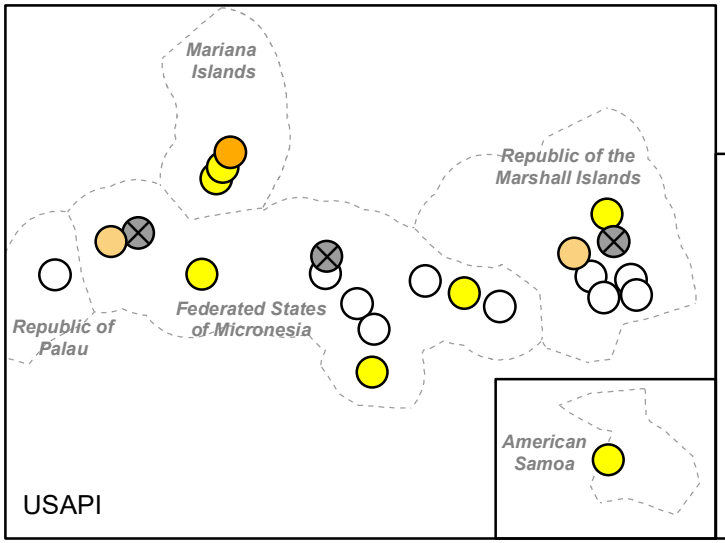

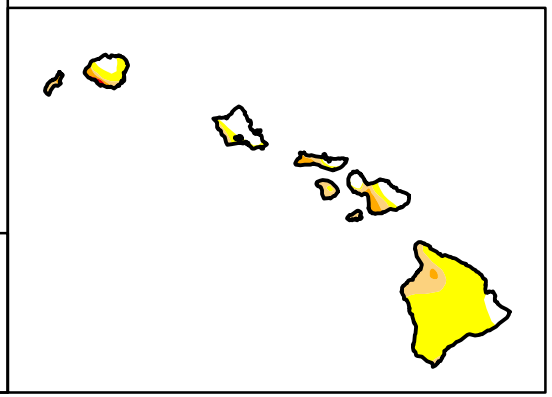

droughtmonitor.unl.edu/es