Monitor de Sequía de los Estados Unidos

Centro Climático del Suroeste del USDA

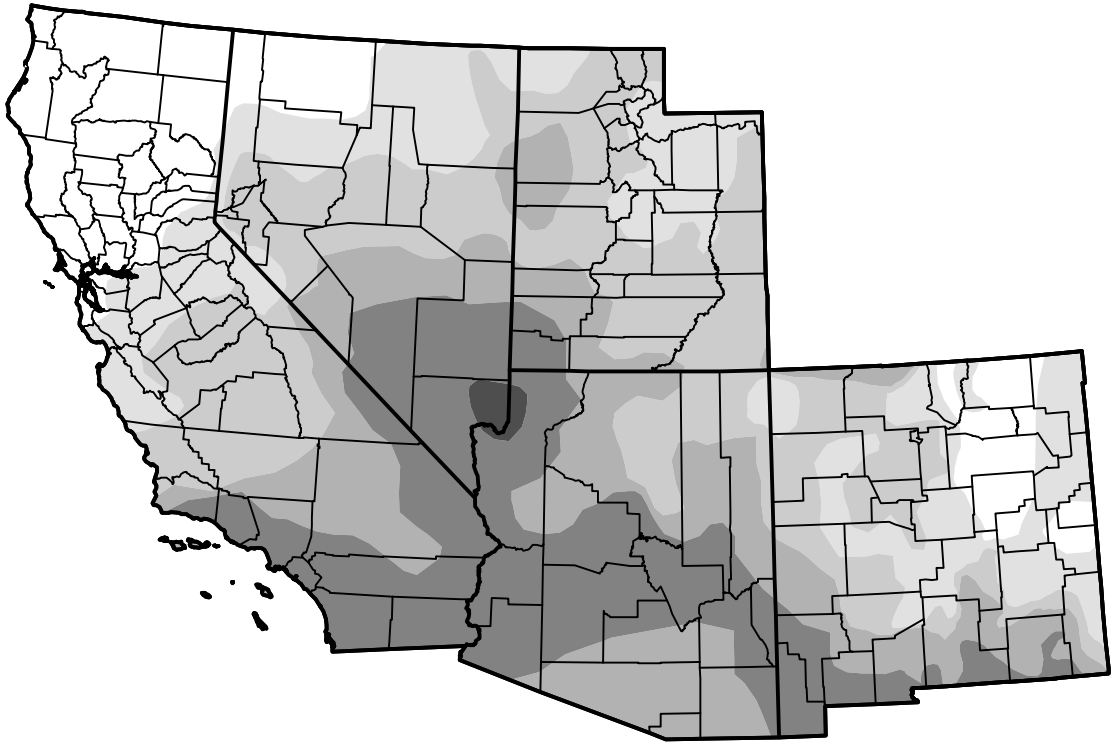

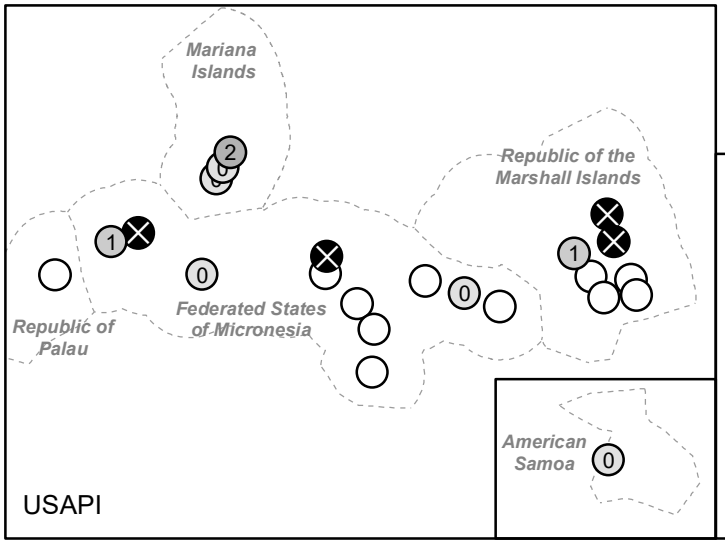

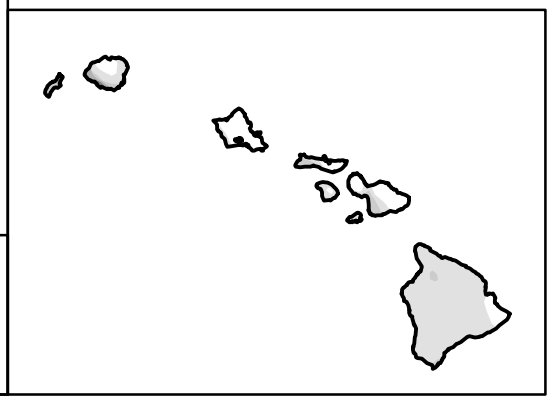

11 de febrero de 2025

(Publicado jueves, 13 de febrero de 2025)

Válido a las 7 a.m. EST

Condiciones de sequía (Porcentaje de área)

	Ninguna	D0-D4	D1-D4	D2-D4	D3-D4	D4
Actualmente	14.06	85.94	67.50	41.19	21.45	0.52
La semana pasada *02-04-2025*	14.80	85.20	64.40	35.91	19.54	0.52
Hace tres meses *11-12-2024*	16.02	83.98	29.59	14.51	3.15	0.00
Inicio del año civil *01-07-2025*	23.61	76.39	44.18	20.86	5.91	0.00
Inicio del Año del Agua *10-01-2024*	21.92	78.08	25.07	4.54	0.57	0.00
Hace un año *02-13-2024*	52.96	47.04	29.36	14.97	4.72	0.90

Note: Statistics do not include areas represented by points.

Intensidad

- Ninguna
- D0 Anormalmente seco
- D1 Sequía moderada
- D2 Sequía severa
- D3 Sequía extrema
- D4 Sequía excepcional

El Monitor de Sequía analiza condiciones a gran escala, por loque las condiciones locales pueden variar. Para obtener más información sobre el Monitor de sequía, vaya a https://droughtmonitor.unl.edu/es/Acercadel.aspx

Autor de Estados Unidos y Puerto Rico
Lindsay Johnson
National Drought Mitigation Center

Autor de las Islas del Pacífico y las Islas Vírgenes
Denise Gutzmer
National Drought Mitigation Center

droughtmonitor.unl.edu/es