Monitor de Sequía de los Estados Unidos

Centro Climático del Suroeste del USDA

25 de febrero de 2025

(Publicado jueves, 27 de febrero de 2025)

Válido a las 7 a.m. EST

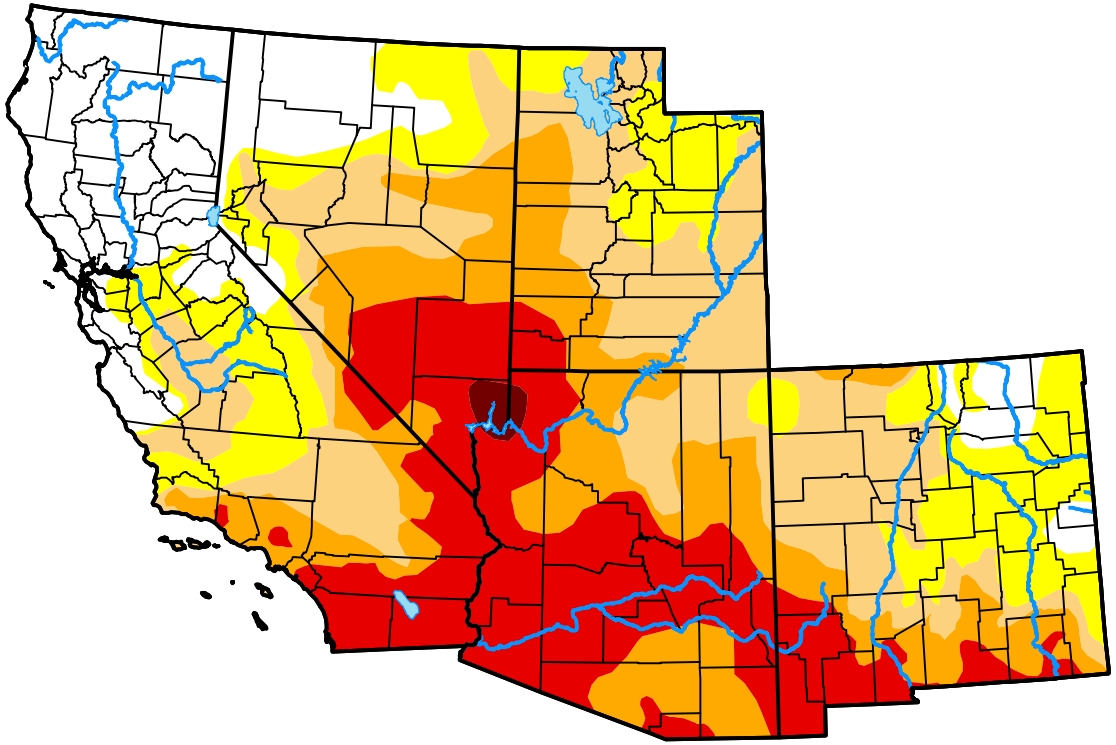

Condiciones de sequía (Porcentaje de área)

	Ninguna	D0-D4	D1-D4	D2-D4	D3-D4	D4
Actualmente	16.95	83.05	64.67	39.92	21.27	0.52
La semana pasada *02-18-2025*	17.58	82.42	63.86	39.92	21.27	0.52
Hace tres meses *11-26-2024*	25.70	74.30	29.00	16.24	3.95	0.00
Inicio del año civil *01-07-2025*	23.61	76.39	44.18	20.86	5.91	0.00
Inicio del Año del Agua *10-01-2024*	21.92	78.08	25.07	4.54	0.57	0.00
Hace un año *02-27-2024*	53.15	46.85	28.22	13.24	4.29	0.72

Note: Statistics do not include areas represented by points.

Intensidad

- Ninguna
- D0 Anormalmente seco
- D1 Sequía moderada
- D2 Sequía severa
- D3 Sequía extrema
- D4 Sequía excepcional

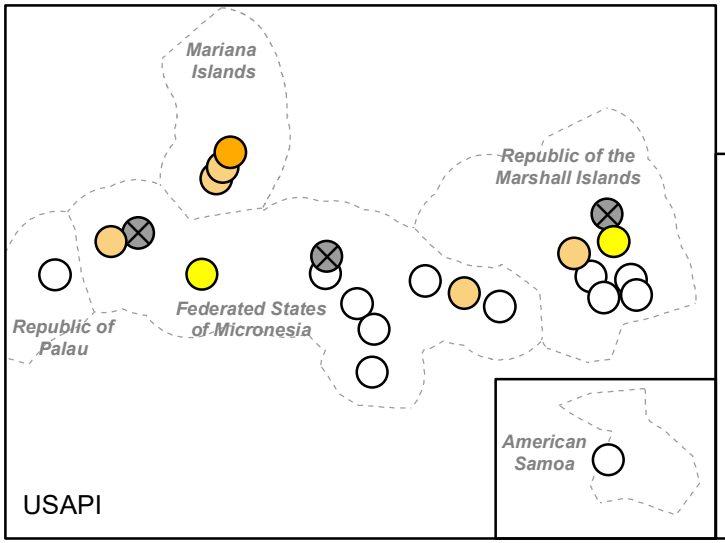

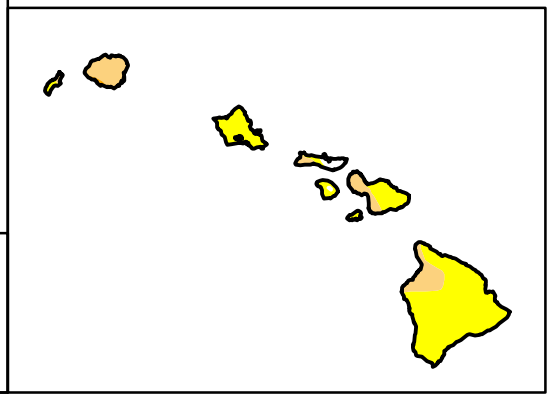

El Monitor de Sequía analiza condiciones a gran escala, por loque las condiciones locales pueden variar. Para obtener más información sobre el Monitor de sequía, vaya a https://droughtmonitor.unl.edu/es/Acercadel.aspx

Autor de Estados Unidos y Puerto Rico

Brian Fuchs

National Drought Mitigation Center

Autor de las Islas del Pacífico y las Islas Vírgenes

Rocky Bilotta

NCEI/NOAA

droughtmonitor.unl.edu/es