Monitor de Sequía de los Estados Unidos

Centro Climático del Suroeste del USDA

4 de marzo de 2025

(Publicado jueves, 6 de marzo de 2025)

Válido a las 7 a.m. EST

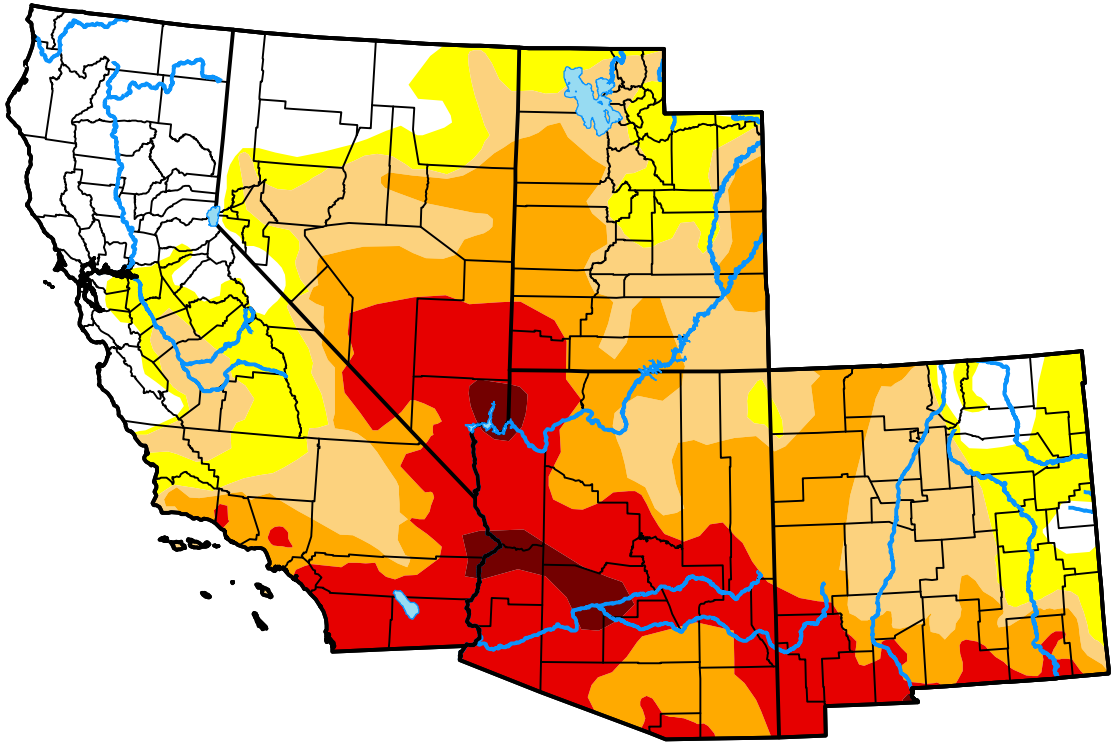

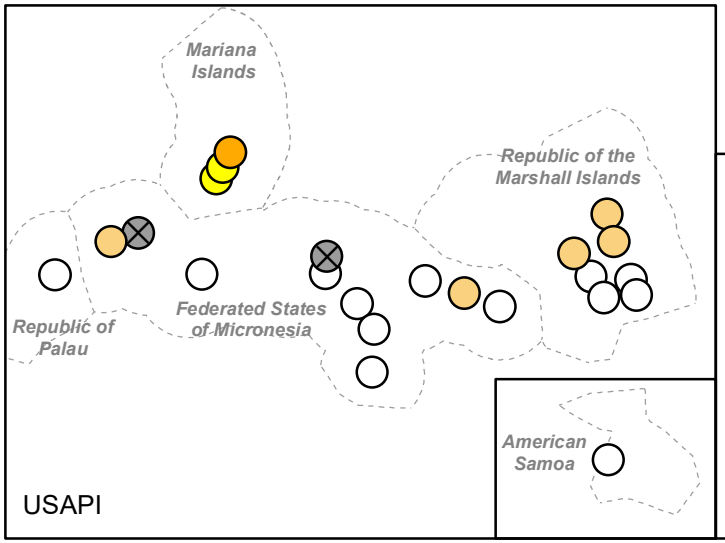

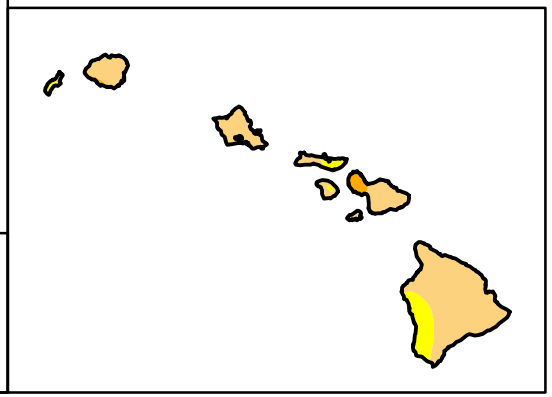

Condiciones de sequía (Porcentaje de área)

	Ninguna	D0	D1	D2	D3	D4
Actualmente	17.35	14.92	23.00	22.98	19.83	1.91
La semana pasada *02-25-2025*	16.95	18.38	24.75	18.65	20.75	0.52
Hace tres meses *12-03-2024*	31.24	39.42	13.10	12.29	3.95	0.00
Inicio del año civil *01-07-2025*	23.61	32.20	23.32	14.96	5.91	0.00
Inicio del Año del Agua *10-01-2024*	21.92	53.01	20.53	3.97	0.57	0.00
Hace un año *03-05-2024*	54.39	17.14	15.46	8.72	3.57	0.72

Note: Statistics do not include areas represented by points.

Intensidad

- Ninguna
- D0 Anormalmente seco
- D1 Sequía moderada
- D2 Sequía severa
- D3 Sequía extrema
- D4 Sequía excepcional

El Monitor de Sequía analiza condiciones a gran escala, por loque las condiciones locales pueden variar. Para obtener más información sobre el Monitor de sequía, vaya a https://droughtmonitor.unl.edu/es/Acercadel.aspx

Autor de Estados Unidos y Puerto Rico
Curtis Riganti
National Drought Mitigation Center

Autor de las Islas del Pacífico y las Islas Vírgenes
Brad Rippey
U.S. Department of Agriculture

droughtmonitor.unl.edu/es