Monitor de Sequía de los Estados Unidos

Centro Climático del Suroeste del USDA

11 de marzo de 2025

(Publicado jueves, 13 de marzo de 2025)

Válido a las 8 a.m. EDT

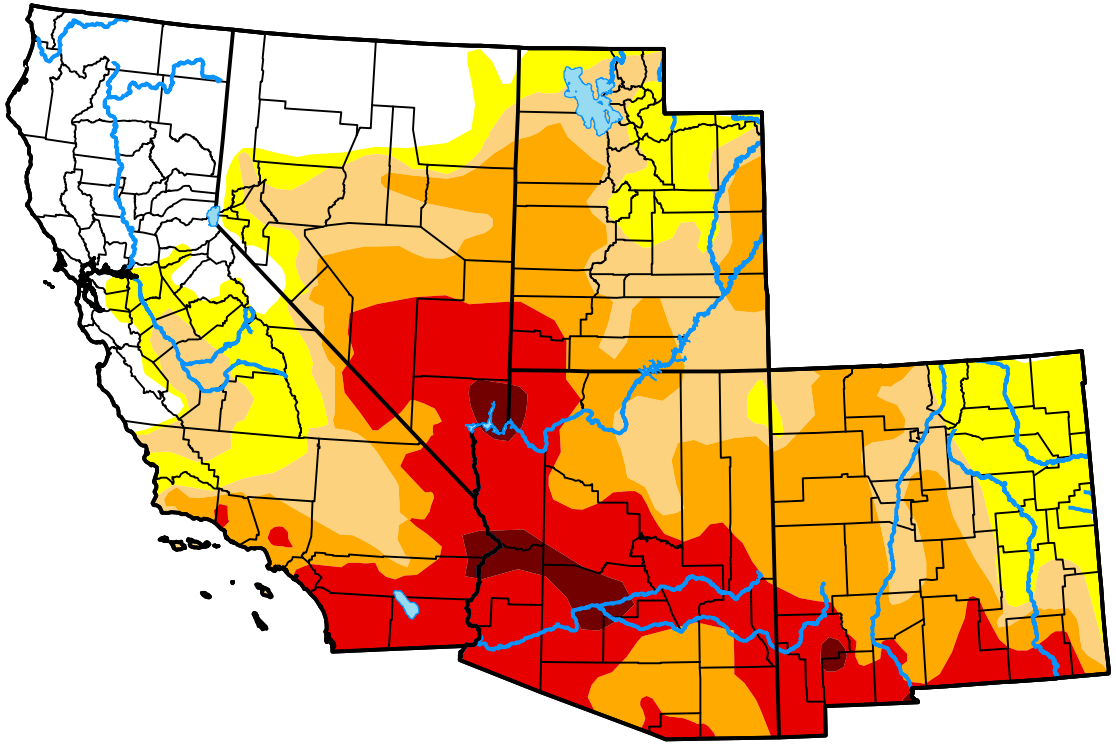

Condiciones de sequía (Porcentaje de área)

	Ninguna	D0-D4	D1-D4	D2-D4	D3-D4	D4
Actualmente	16.85	83.15	67.55	47.40	22.40	2.05
La semana pasada *03-04-2025*	17.35	82.65	67.73	44.73	21.75	1.91
Hace tres meses *12-10-2024*	27.04	72.96	29.92	16.55	5.28	0.00
Inicio del año civil *01-07-2025*	23.61	76.39	44.18	20.86	5.91	0.00
Inicio del Año del Agua *10-01-2024*	21.92	78.08	25.07	4.54	0.57	0.00
Hace un año *03-12-2024*	54.65	45.35	28.45	13.01	4.29	0.72

Note: Statistics do not include areas represented by points.

Intensidad

- Ninguna
- D0 Anormalmente seco
- D1 Sequía moderada
- D2 Sequía severa
- D3 Sequía extrema
- D4 Sequía excepcional

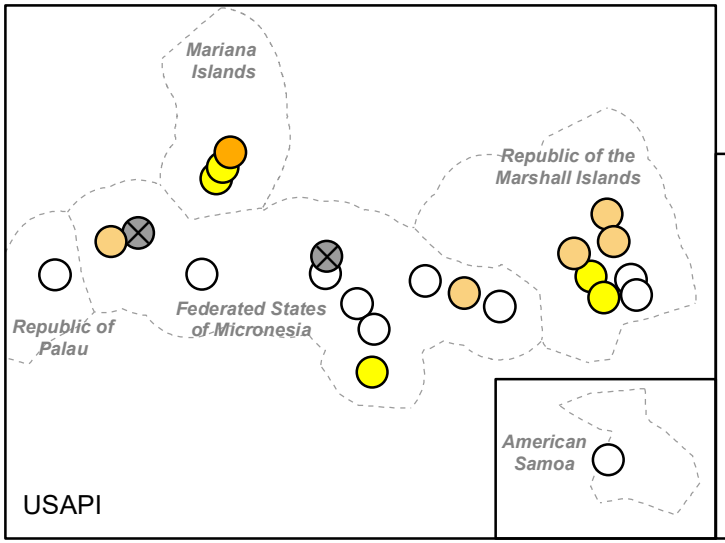

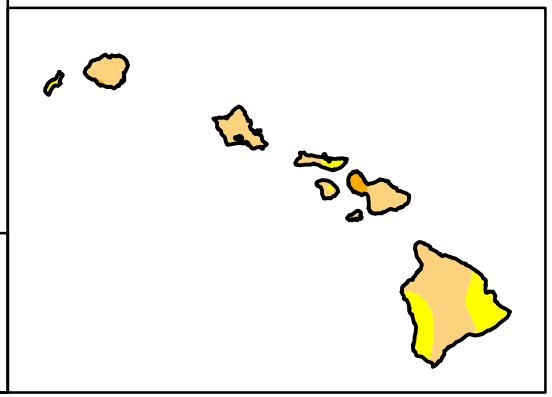

El Monitor de Sequía analiza condiciones a gran escala, por loque las condiciones locales pueden variar. Para obtener más información sobre el Monitor de sequía, vaya a https://droughtmonitor.unl.edu/es/Acercadel.aspx

Autor de Estados Unidos y Puerto Rico

Richard Tinker

CPC/NOAA/NWS/NCEP

Autor de las Islas del Pacífico y las Islas Vírgenes

Brad Rippey

U.S. Department of Agriculture

droughtmonitor.unl.edu/es