Monitor de Sequía de los Estados Unidos

Centro Climático del Suroeste del USDA

1 de abril de 2025

(Publicado jueves, 3 de abril de 2025)

Válido a las 8 a.m. EDT

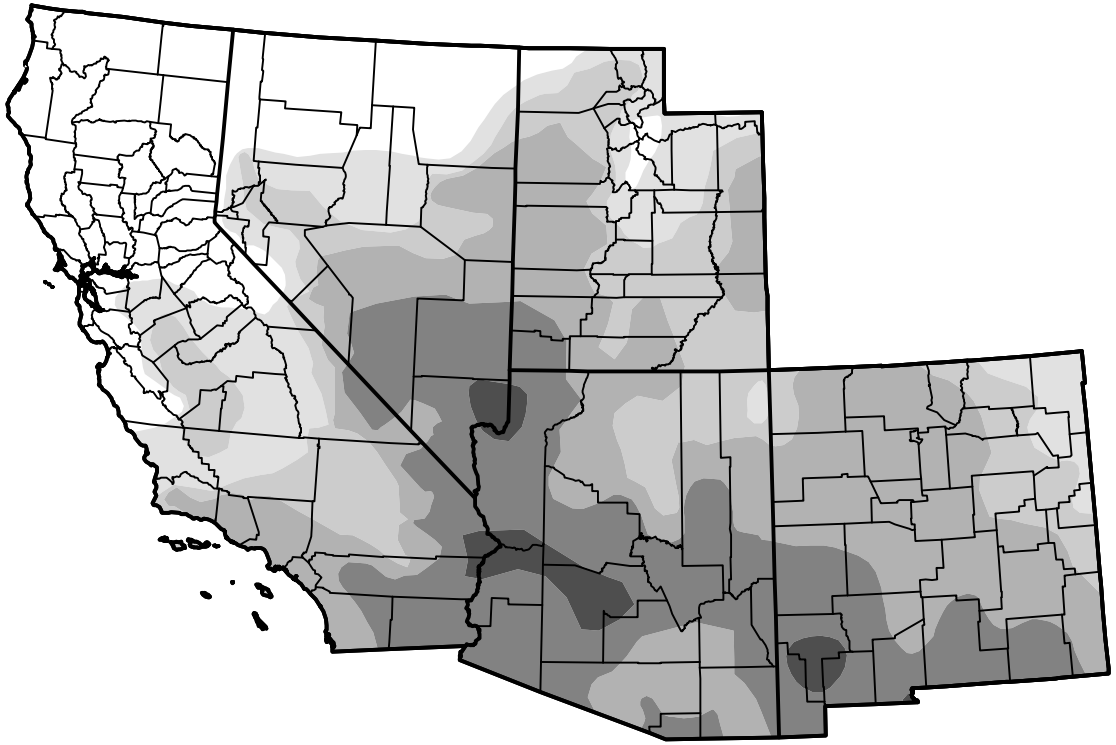

Condiciones de sequía (Porcentaje de área)

	Ninguna	D0-D4	D1-D4	D2-D4	D3-D4	D4
Actualmente	18.44	81.56	69.21	52.26	24.34	2.41
La semana pasada *03-25-2025*	18.28	81.72	69.80	49.92	23.79	2.41
Hace tres meses *12-31-2024*	24.25	75.75	41.64	18.54	5.85	0.00
Inicio del año civil *01-07-2025*	23.61	76.39	44.18	20.86	5.91	0.00
Inicio del Año del Agua *10-01-2024*	21.92	78.08	25.07	4.54	0.57	0.00
Hace un año *04-02-2024*	56.66	43.34	23.19	9.15	3.76	0.72

Note: Statistics do not include areas represented by points.

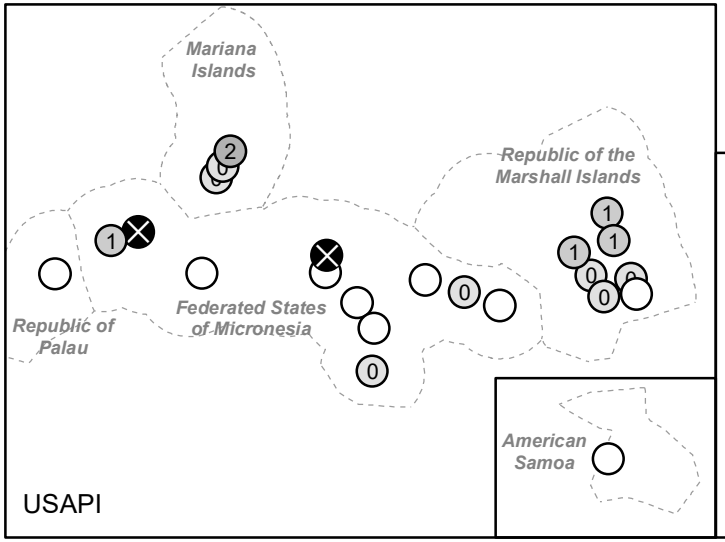

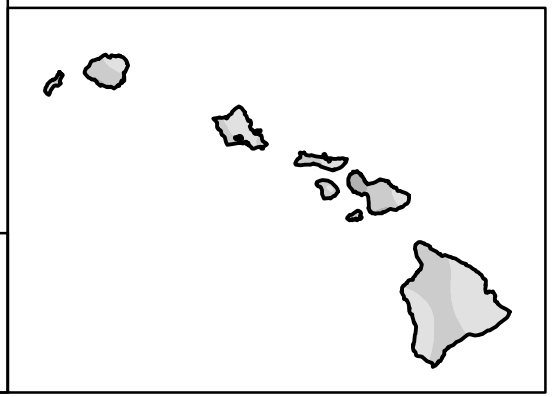

Intensidad

- Ninguna
- D0 Anormalmente seco
- D1 Sequía moderada
- D2 Sequía severa
- D3 Sequía extrema
- D4 Sequía excepcional

El Monitor de Sequía analiza condiciones a gran escala, por loque las condiciones locales pueden variar. Para obtener más información sobre el Monitor de sequía, vaya a https://droughtmonitor.unl.edu/es/Acercadel.aspx

Autor de Estados Unidos y Puerto Rico

David Simeral

Western Regional Climate Center

Autor de las Islas del Pacífico y las Islas Vírgenes

Anthony Artusa

NOAA/NWS/NCEP/CPC

droughtmonitor.unl.edu/es