Monitor de Sequía de los Estados Unidos

Centro Climático del Suroeste del USDA

15 de abril de 2025

(Publicado jueves, 17 de abril de 2025)

Válido a las 8 a.m. EDT

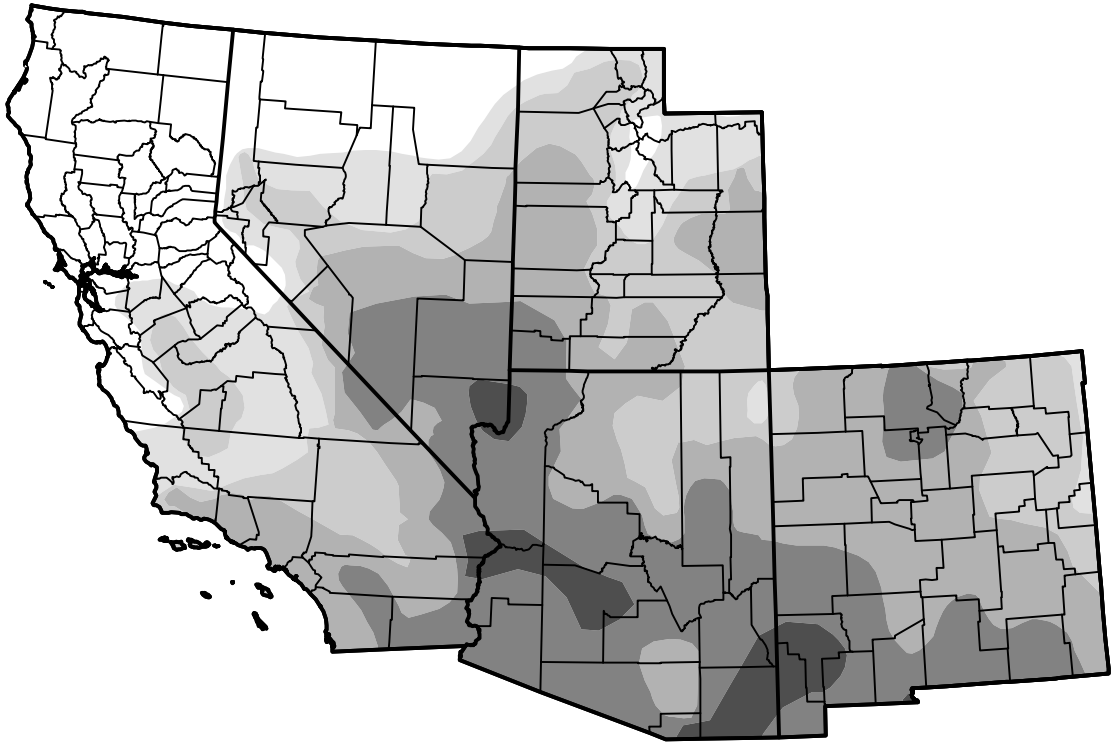

Condiciones de sequía (Porcentaje de área)

	Ninguna	D0-D4	D1-D4	D2-D4	D3-D4	D4
Actualmente	18.44	81.56	70.64	51.87	26.27	3.74
La semana pasada *04-08-2025*	18.44	81.56	70.65	51.59	26.04	2.41
Hace tres meses *01-14-2025*	23.61	76.39	45.06	25.68	5.92	0.00
Inicio del año civil *01-07-2025*	23.61	76.39	44.18	20.86	5.91	0.00
Inicio del Año del Agua *10-01-2024*	21.92	78.08	25.07	4.54	0.57	0.00
Hace un año *04-16-2024*	59.55	40.45	22.82	8.74	3.66	0.72

Note: Statistics do not include areas represented by points.

Intensidad

- Ninguna
- D0 Anormalmente seco
- D1 Sequía moderada
- D2 Sequía severa
- D3 Sequía extrema
- D4 Sequía excepcional

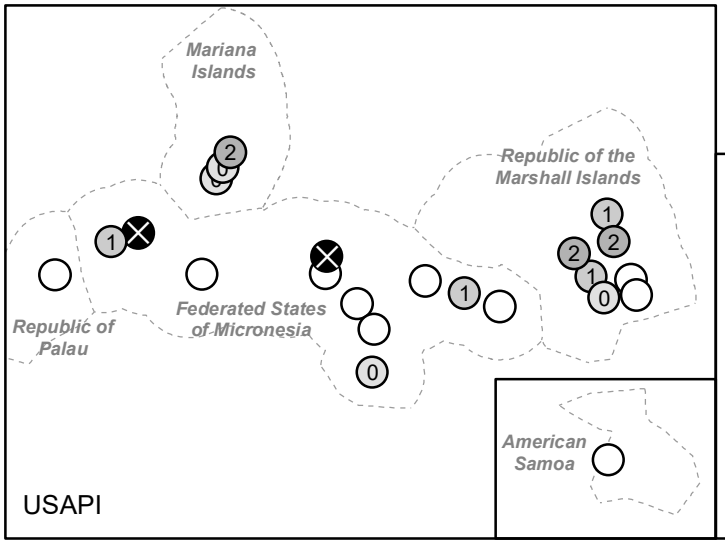



El Monitor de Sequía analiza condiciones a gran escala, por loque las condiciones locales pueden variar. Para obtener más información sobre el Monitor de sequía, vaya a https://droughtmonitor.unl.edu/es/Acercadel.aspx

Autor de Estados Unidos y Puerto Rico
Curtis Riganti
National Drought Mitigation Center

Autor de las Islas del Pacífico y las Islas Vírgenes
Daniel Whitesel
National Drought Mitigation Center

droughtmonitor.unl.edu/es