Monitor de Sequía de los Estados Unidos

Centro Climático del Suroeste del USDA

22 de abril de 2025

(Publicado jueves, 24 de abril de 2025)

Válido a las 8 a.m. EDT

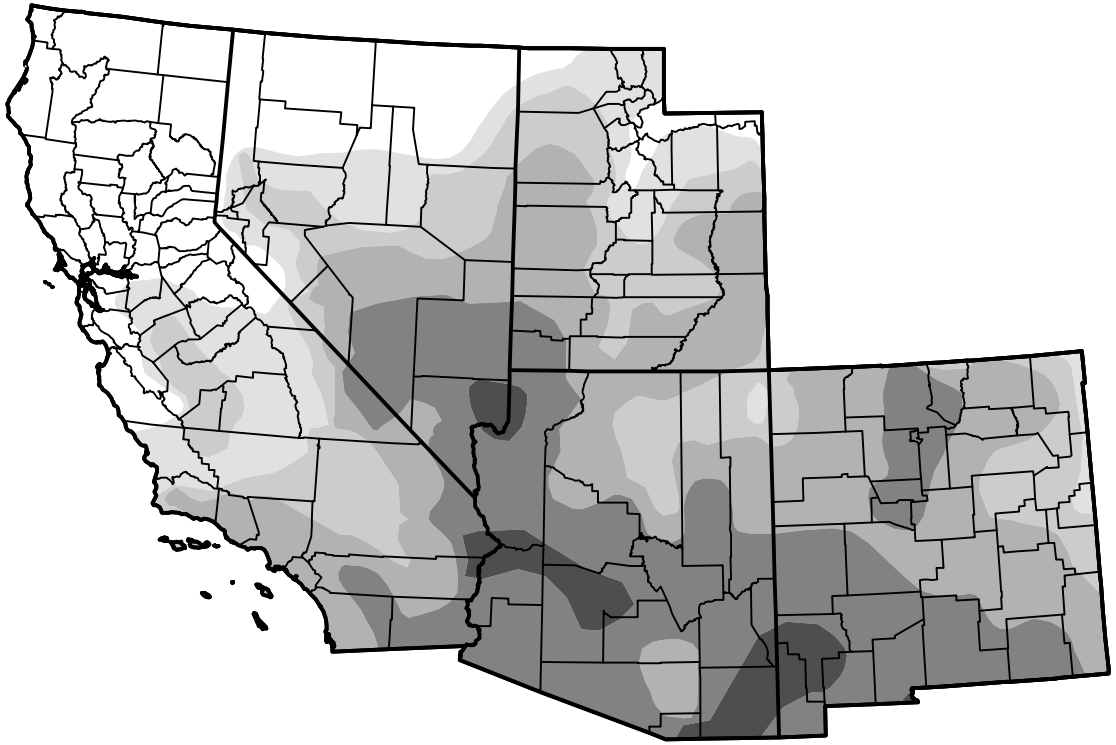

Condiciones de sequía (Porcentaje de área)

	Ninguna	D0-D4	D1-D4	D2-D4	D3-D4	D4
Actualmente	18.89	81.11	70.02	53.99	28.02	3.74
La semana pasada *04-15-2025*	18.44	81.56	70.64	51.87	26.27	3.74
Hace tres meses *01-21-2025*	19.68	80.32	46.07	28.02	9.61	0.00
Inicio del año civil *01-07-2025*	23.61	76.39	44.18	20.86	5.91	0.00
Inicio del Año del Agua *10-01-2024*	21.92	78.08	25.07	4.54	0.57	0.00
Hace un año *04-23-2024*	60.35	39.65	21.13	8.05	2.74	0.31

Note: Statistics do not include areas represented by points.

Intensidad

- Ninguna
- D0 Anormalmente seco
- D1 Sequía moderada
- D2 Sequía severa
- D3 Sequía extrema
- D4 Sequía excepcional

El Monitor de Sequía analiza condiciones a gran escala, por loque las condiciones locales pueden variar. Para obtener más información sobre el Monitor de sequía, vaya a https://droughtmonitor.unl.edu/es/Acercadel.aspx

Autor de Estados Unidos y Puerto Rico

Richard Tinker

CPC/NOAA/NWS/NCEP

Autor de las Islas del Pacífico y las Islas Vírgenes

Daniel Whitesel

National Drought Mitigation Center

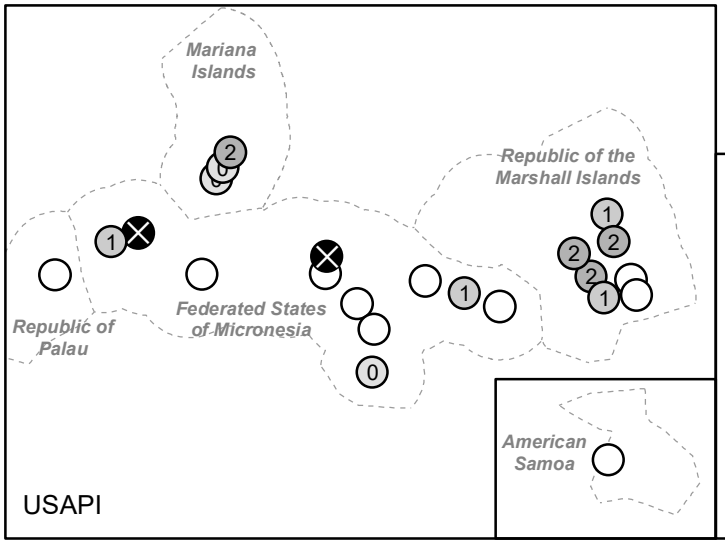



droughtmonitor.unl.edu/es