Monitor de Sequía de los Estados Unidos

Centro Climático del Suroeste del USDA

6 de mayo de 2025

(Publicado jueves, 8 de mayo de 2025)

Válido a las 8 a.m. EDT

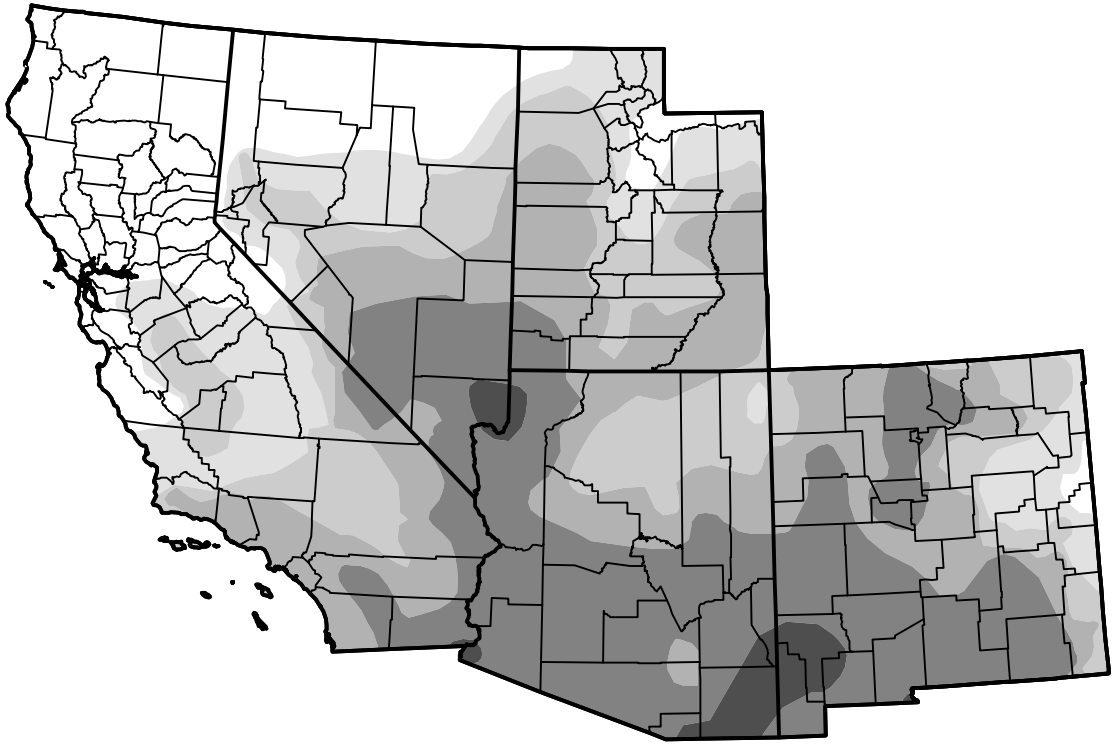

Condiciones de sequía (Porcentaje de área)

	Ninguna	D0-D4	D1-D4	D2-D4	D3-D4	D4
Actualmente	19.28	80.72	68.00	50.99	28.83	2.46
La semana pasada *04-29-2025*	18.94	81.06	69.64	54.01	30.17	3.74
Hace tres meses *02-04-2025*	14.80	85.20	64.40	35.91	19.54	0.52
Inicio del año civil *01-07-2025*	23.61	76.39	44.18	20.86	5.91	0.00
Inicio del Año del Agua *10-01-2024*	21.92	78.08	25.07	4.54	0.57	0.00
Hace un año *05-07-2024*	60.47	39.53	20.87	8.05	2.74	0.31

Note: Statistics do not include areas represented by points.

Intensidad

- Ninguna
- D0 Anormalmente seco
- D1 Sequía moderada
- D2 Sequía severa
- D3 Sequía extrema
- D4 Sequía excepcional

El Monitor de Sequía analiza condiciones a gran escala, por loque las condiciones locales pueden variar. Para obtener más información sobre el Monitor de sequía, vaya a https://droughtmonitor.unl.edu/es/Acercadel.aspx

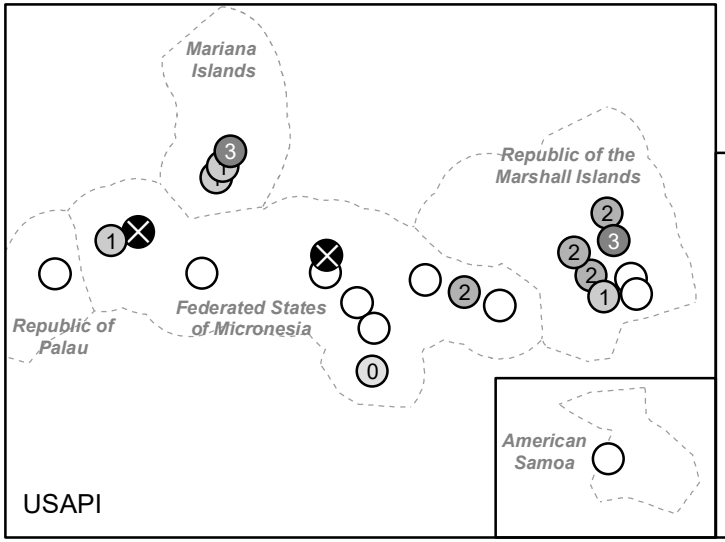

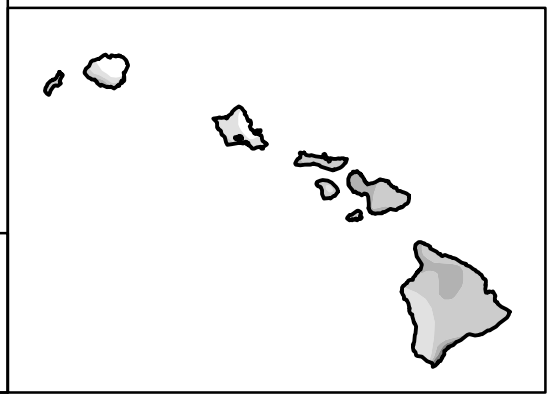

Autor de Estados Unidos y Puerto Rico

Brad Pugh
CPC/NOAA

Autor de las Islas del Pacífico y las Islas Vírgenes

Richard Tinker
CPC/NOAA/NWS/NCEP

droughtmonitor.unl.edu/es