Monitor de Sequía de los Estados Unidos

Centro Climático del Suroeste del USDA

20 de mayo de 2025

(Publicado jueves, 22 de mayo de 2025)

Válido a las 8 a.m. EDT

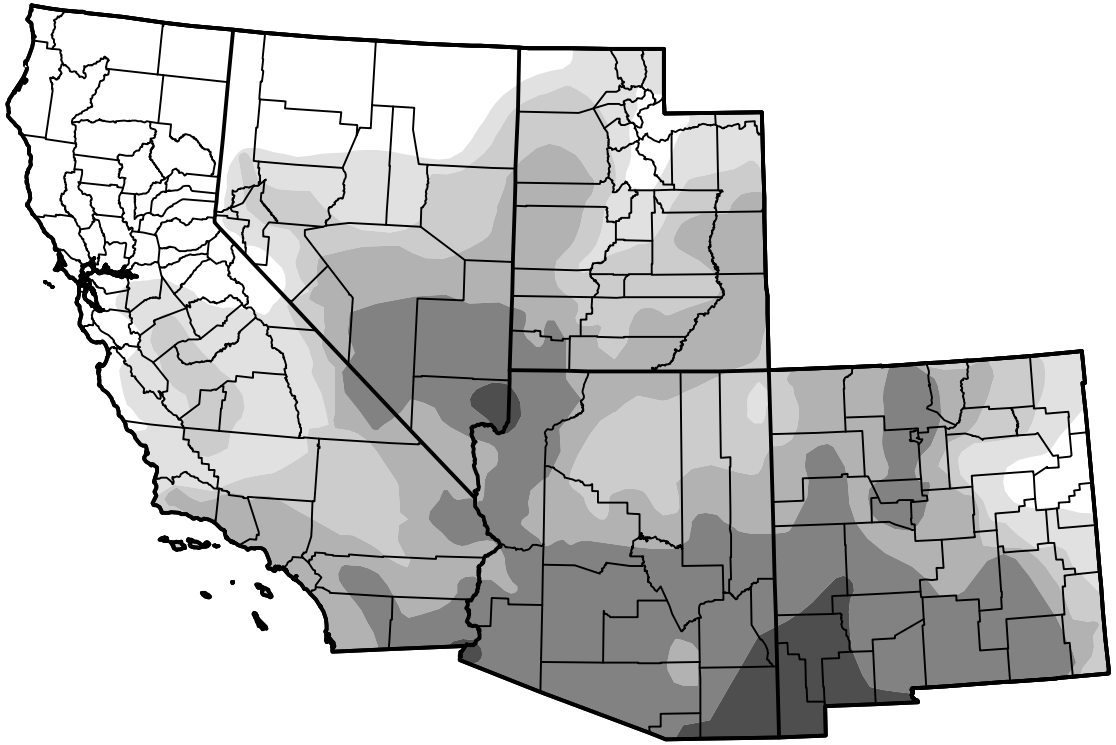

Condiciones de sequía (Porcentaje de área)

	Ninguna	D0-D4	D1-D4	D2-D4	D3-D4	D4
Actualmente	19.54	80.46	67.03	49.72	27.14	3.44
La semana pasada *05-13-2025*	19.24	80.76	67.73	49.98	27.23	3.00
Hace tres meses *02-18-2025*	17.58	82.42	63.86	39.92	21.27	0.52
Inicio del año civil *01-07-2025*	23.61	76.39	44.18	20.86	5.91	0.00
Inicio del Año del Agua *10-01-2024*	21.92	78.08	25.07	4.54	0.57	0.00
Hace un año *05-21-2024*	61.67	38.33	19.04	7.40	2.55	0.31

Note: Statistics do not include areas represented by points.

Intensidad

- Ninguna
- D0 Anormalmente seco
- D1 Sequía moderada
- D2 Sequía severa
- D3 Sequía extrema
- D4 Sequía excepcional

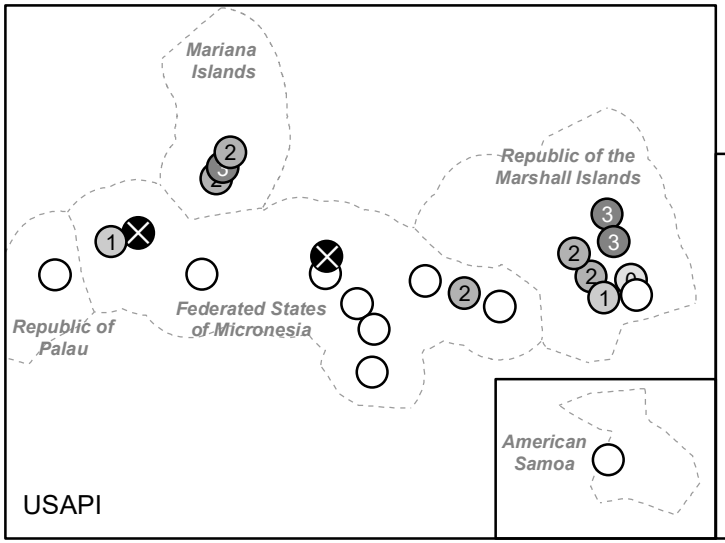

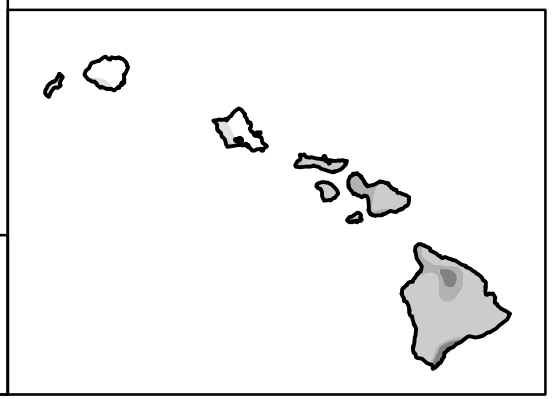

El Monitor de Sequía analiza condiciones a gran escala, por loque las condiciones locales pueden variar. Para obtener más información sobre el Monitor de sequía, vaya a https://droughtmonitor.unl.edu/es/Acercadel.aspx

Autor de Estados Unidos y Puerto Rico

Rocky Bilotta
NCEI/NOAA

Autor de las Islas del Pacífico y las Islas Vírgenes

Daniel Whitesel
National Drought Mitigation Center

droughtmonitor.unl.edu/es