Monitor de Sequía de los Estados Unidos

Centro Climático del Suroeste del USDA

27 de mayo de 2025

(Publicado jueves, 29 de mayo de 2025)

Válido a las 8 a.m. EDT

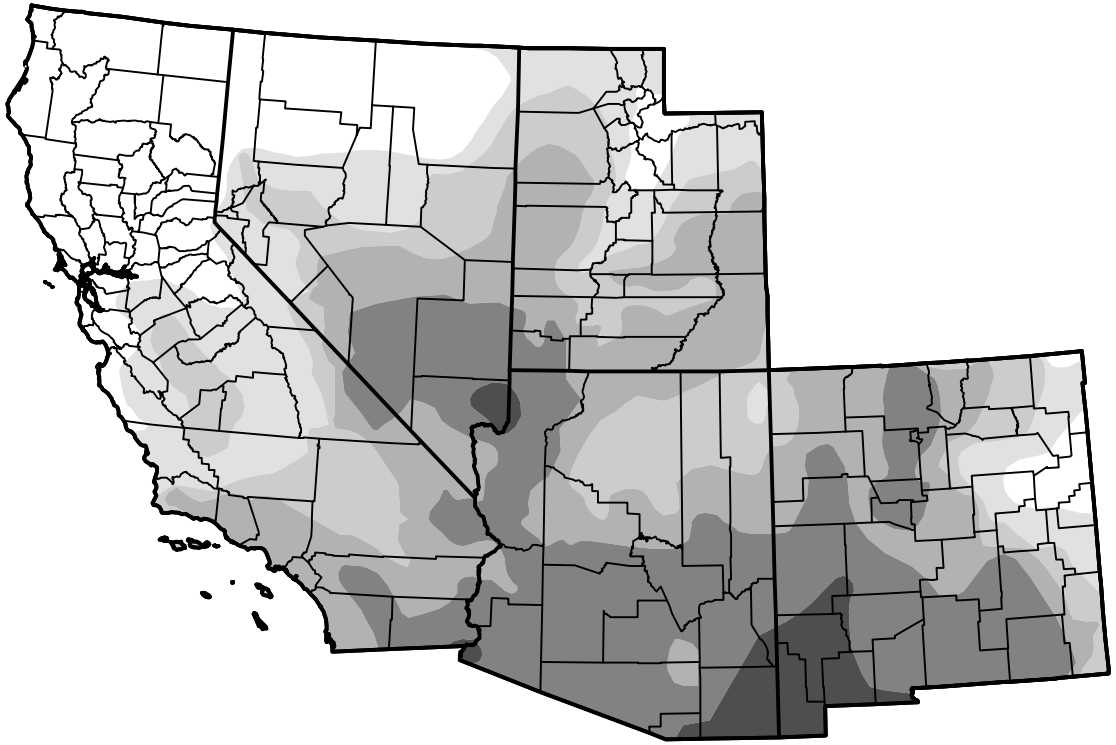

Condiciones de sequía (Porcentaje de área)

	Ninguna	D0-D4	D1-D4	D2-D4	D3-D4	D4
Actualmente	18.56	81.44	67.03	50.33	27.14	3.44
La semana pasada *05-20-2025*	19.54	80.46	67.03	49.72	27.14	3.44
Hace tres meses *02-25-2025*	16.95	83.05	64.67	39.92	21.27	0.52
Inicio del año civil *01-07-2025*	23.61	76.39	44.18	20.86	5.91	0.00
Inicio del Año del Agua *10-01-2024*	21.92	78.08	25.07	4.54	0.57	0.00
Hace un año *05-28-2024*	61.79	38.21	18.96	7.40	2.55	0.31

Note: Statistics do not include areas represented by points.

Intensidad

- Ninguna
- D0 Anormalmente seco
- D1 Sequía moderada
- D2 Sequía severa
- D3 Sequía extrema
- D4 Sequía excepcional

El Monitor de Sequía analiza condiciones a gran escala, por loque las condiciones locales pueden variar. Para obtener más información sobre el Monitor de sequía, vaya a https://droughtmonitor.unl.edu/es/Acercadel.aspx

Autor de Estados Unidos y Puerto Rico

Brad Pugh

CPC/NOAA

Autor de las Islas del Pacífico y las Islas Vírgenes

Daniel Whitesel

National Drought Mitigation Center

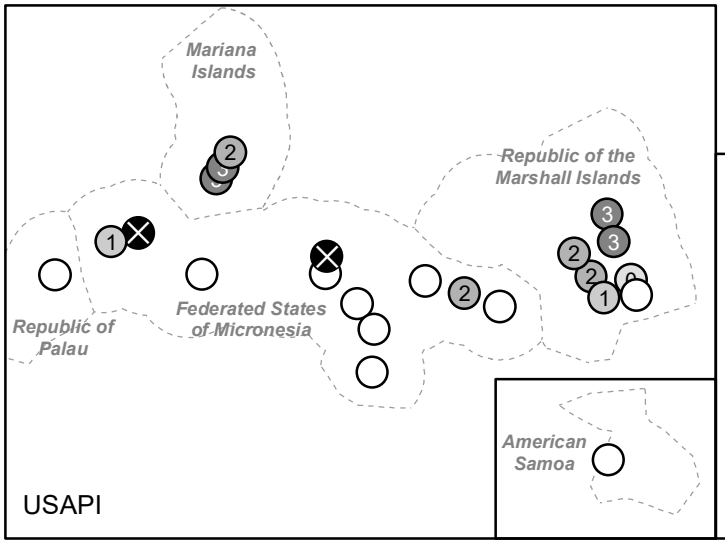

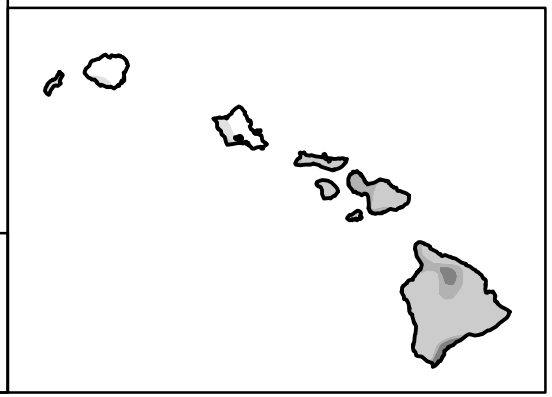

droughtmonitor.unl.edu/es