Monitor de Sequía de los Estados Unidos

Centro Climático del Suroeste del USDA

15 de julio de 2025

(Publicado jueves, 17 de julio de 2025)

Válido a las 8 a.m. EDT

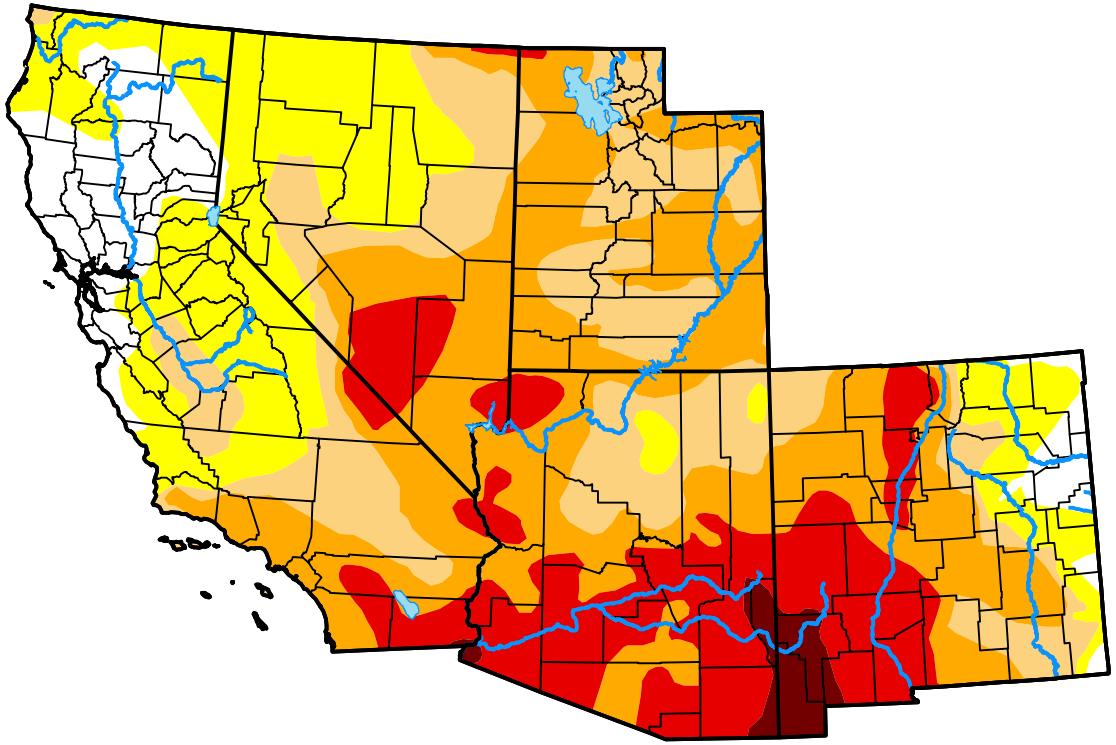

Condiciones de sequía (Porcentaje de área)

	Ninguna	D0-D4	D1-D4	D2-D4	D3-D4	D4
Actualmente	8.06	91.94	70.66	49.16	18.85	1.84
La semana pasada *07-08-2025*	8.06	91.94	70.00	47.85	18.73	1.84
Hace tres meses *04-15-2025*	18.44	81.56	70.64	51.87	26.27	3.74
Inicio del año civil *01-07-2025*	23.61	76.39	44.18	20.86	5.91	0.00
Inicio del Año del Agua *10-01-2024*	21.92	78.08	25.07	4.54	0.57	0.00
Hace un año *07-16-2024*	45.18	54.82	14.77	5.22	2.47	0.09

Note: Statistics do not include areas represented by points.

Intensidad

- Ninguna
- D0 Anormalmente seco
- D1 Sequía moderada
- D2 Sequía severa
- D3 Sequía extrema
- D4 Sequía excepcional

El Monitor de Sequía analiza condiciones a gran escala, por loque las condiciones locales pueden variar. Para obtener más información sobre el Monitor de sequía, vaya a https://droughtmonitor.unl.edu/es/Acercadel.aspx

Autor de Estados Unidos y Puerto Rico

Brian Fuchs

National Drought Mitigation Center

Autor de las Islas del Pacífico y las Islas Vírgenes

Daniel Whitesel

National Drought Mitigation Center

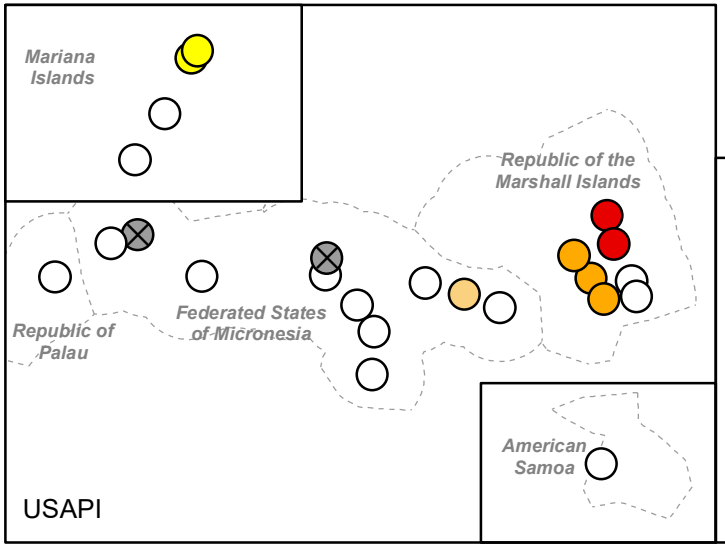

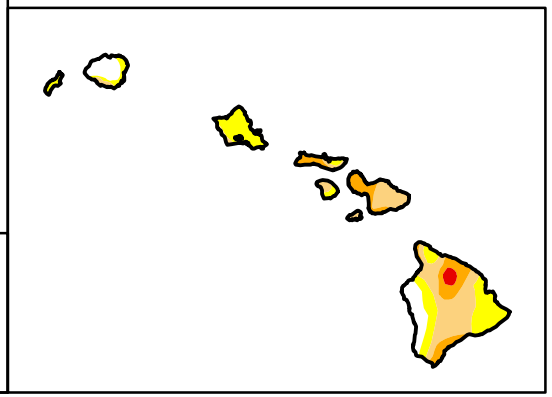

droughtmonitor.unl.edu/es