Monitor de Sequía de los Estados Unidos

Centro Climático del Suroeste del USDA

30 de septiembre de 2025

(Publicado jueves, 2 de octubre de 2025)

Válido a las 8 a.m. EDT

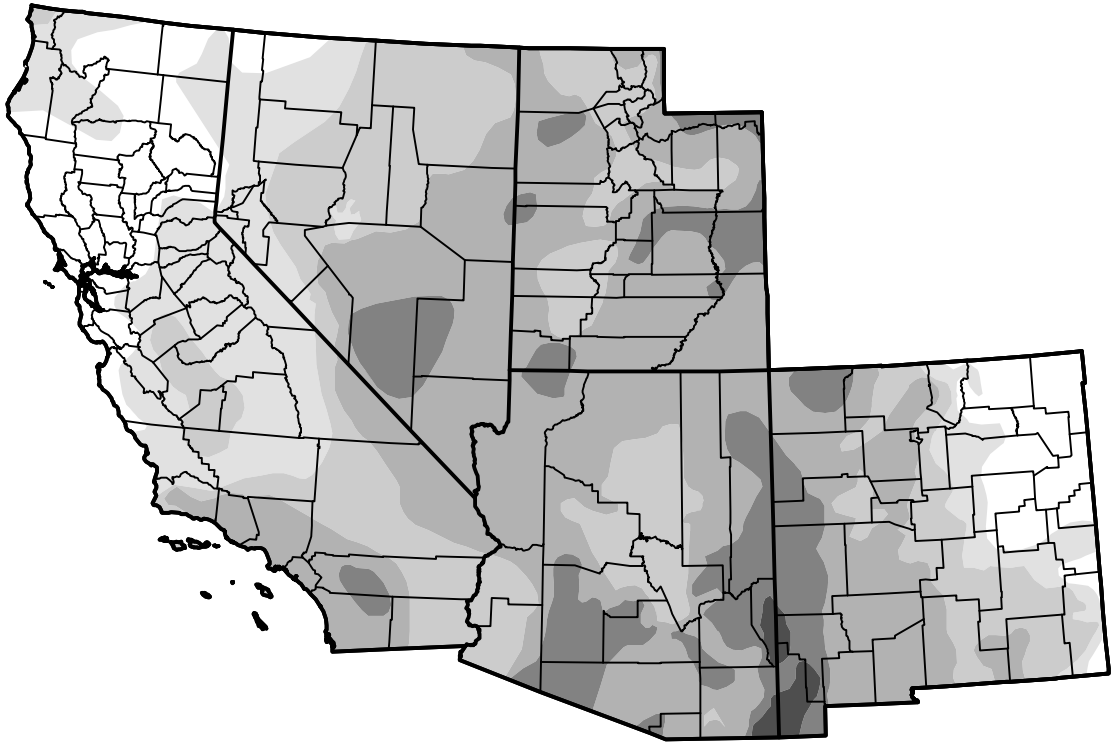

Condiciones de sequía (Porcentaje de área)

	Ninguna	D0-D4	D1-D4	D2-D4	D3-D4	D4
Actualmente	11.81	88.19	72.96	49.39	11.73	0.78
La semana pasada *09-23-2025*	11.81	88.19	73.07	51.11	12.62	0.83
Hace tres meses *07-01-2025*	10.23	89.77	70.02	47.80	19.20	1.97
Inicio del año civil *01-07-2025*	23.61	76.39	44.18	20.86	5.91	0.00
Inicio del Año del Agua *10-01-2024*	21.92	78.08	25.07	4.54	0.57	0.00
Hace un año *10-01-2024*	21.92	78.08	25.07	4.54	0.57	0.00

Note: Statistics do not include areas represented by points.

Intensidad

- Ninguna
- D0 Anormalmente seco
- D1 Sequía moderada
- D2 Sequía severa
- D3 Sequía extrema
- D4 Sequía excepcional

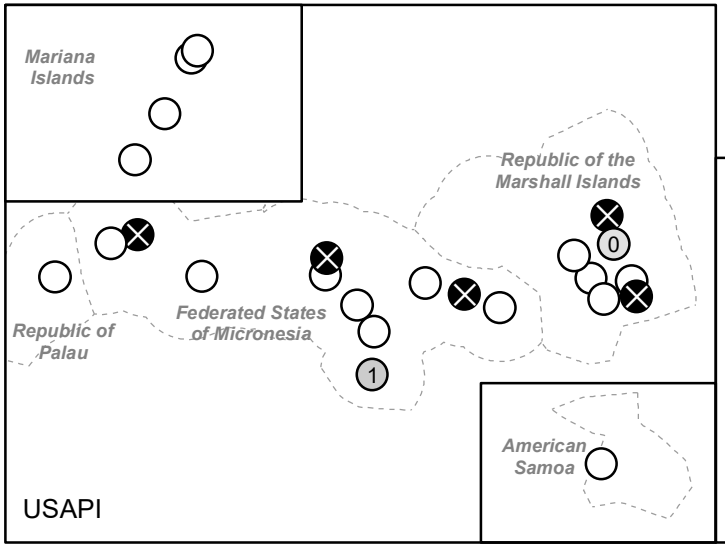

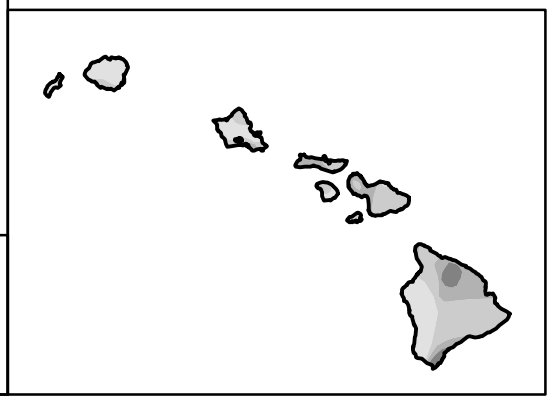

El Monitor de Sequía analiza condiciones a gran escala, por loque las condiciones locales pueden variar. Para obtener más información sobre el Monitor de sequía, vaya a https://droughtmonitor.unl.edu/es/Acercadel.aspx

Autor de Estados Unidos y Puerto Rico

Curtis Riganti

National Drought Mitigation Center

Autor de las Islas del Pacífico y las Islas Vírgenes

Anthony Artusa

NOAA/NWS/NCEP/CPC

droughtmonitor.unl.edu/es