*Monitor de Sequía de los Estados Unidos*

# Centro Climático del Suroeste del USDA

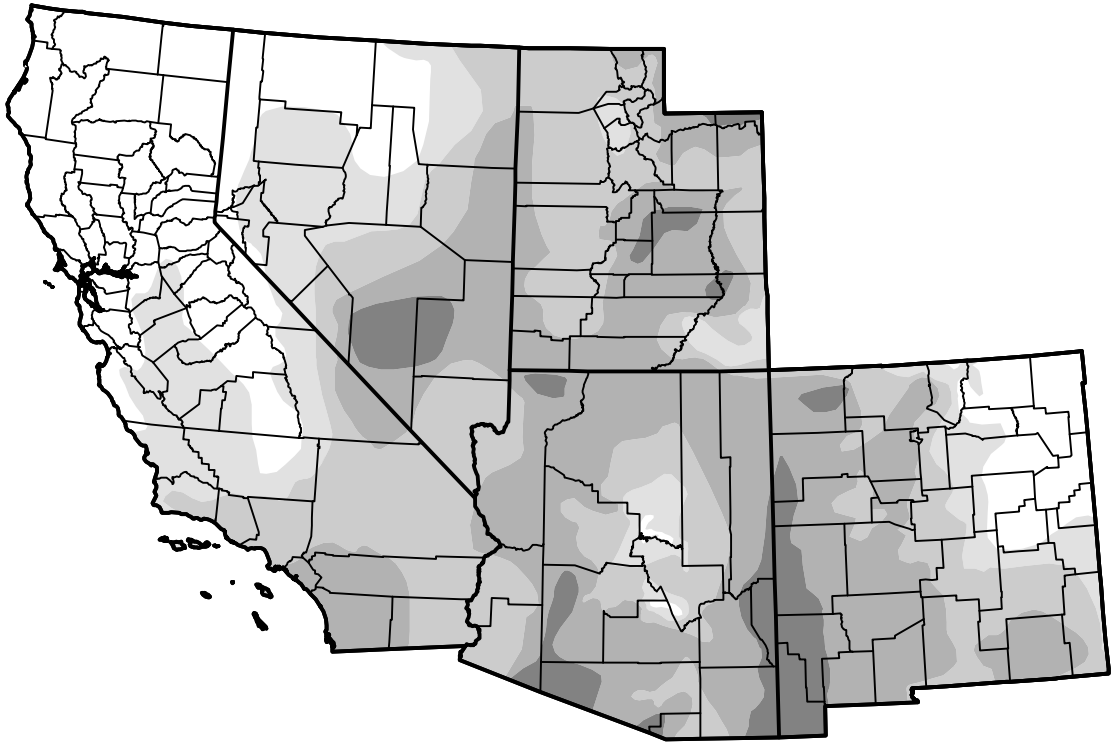

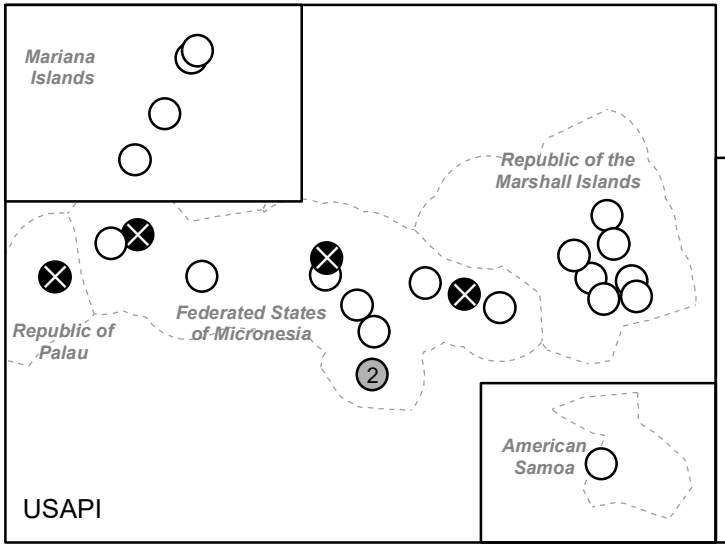


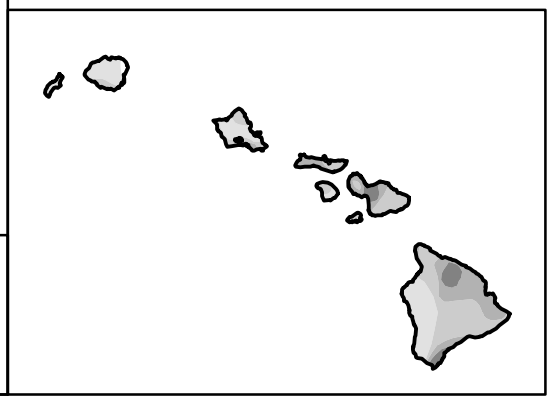

## 4 de noviembre de 2025

***(Publicado jueves, 6 de noviembre de 2025)***

**Válido a las 7 a.m. EST**

*Condiciones de sequía (Porcentaje de área)*

| | Ninguna | D0-D4 | D1-D4 | D2-D4 | D3-D4 | D4 |
|---|---|---|---|---|---|---|
| **Actualmente** | 21.10 | 78.90 | 64.29 | 37.22 | 5.93 | 0.00 |
| **La semana pasada** *10-28-2025* | 20.57 | 79.43 | 63.98 | 36.91 | 6.20 | 0.00 |
| **Hace tres meses** *08-05-2025* | 9.90 | 90.10 | 70.04 | 47.84 | 16.23 | 1.44 |
| **Inicio del año civil** *01-07-2025* | 23.61 | 76.39 | 44.18 | 20.86 | 5.91 | 0.00 |
| **Inicio del Año del Agua** *09-30-2025* | 11.81 | 88.19 | 72.96 | 49.39 | 11.73 | 0.78 |
| **Hace un año** *11-05-2024* | 15.38 | 84.62 | 27.70 | 12.77 | 1.26 | 0.00 |

*Note: Statistics do not include areas represented by points.*

*Intensidad*

- Ninguna
- D0 Anormalmente seco
- D1 Sequía moderada
- D2 Sequía severa
- D3 Sequía extrema
- D4 Sequía excepcional

*El Monitor de Sequía analiza condiciones a gran escala, por loque las condiciones locales pueden variar. Para obtener más información sobre el Monitor de sequía, vaya a https://droughtmonitor.unl.edu/es/Acercadel.aspx*

*Autor de Estados Unidos y Puerto Rico*
Richard Tinker
CPC/NOAA/NWS/NCEP

*Autor de las Islas del Pacífico y las Islas Vírgenes*
Curtis Riganti
National Drought Mitigation Center

**droughtmonitor.unl.edu/es**