Monitor de Sequía de los Estados Unidos

Centro Climático del Suroeste del USDA

2 de junio de 2026

(Publicado jueves, 4 de junio de 2026)

Válido a las 8 a.m. EDT

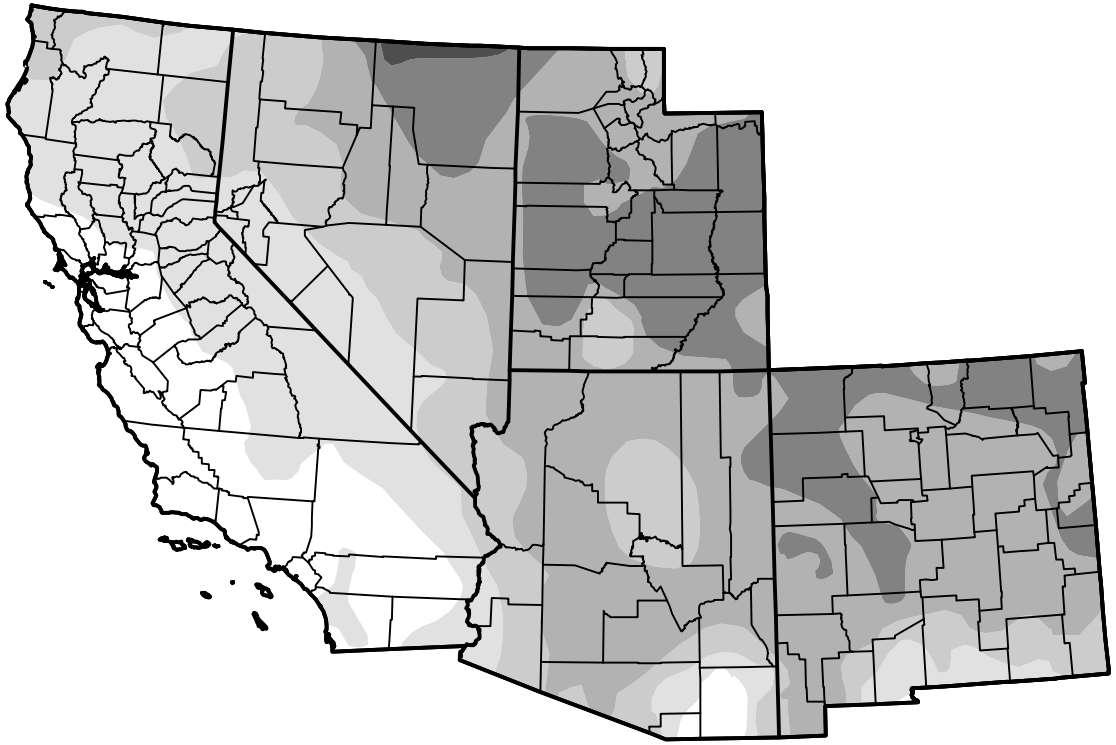

Condiciones de sequía (Porcentaje de área)

	Ninguna	D0-D4	D1-D4	D2-D4	D3-D4	D4
Actualmente	12.10	87.90	67.73	50.73	17.30	0.34
La semana pasada *05-26-2026*	12.12	87.88	67.40	50.16	15.93	0.47
Hace tres meses *03-03-2026*	39.27	60.73	42.14	15.22	0.90	0.00
Inicio del año civil *01-06-2026*	42.93	57.07	42.18	20.03	1.24	0.00
Inicio del Año del Agua *09-30-2025*	11.81	88.19	72.96	49.39	11.73	0.78
Hace un año *06-03-2025*	18.49	81.51	66.41	48.80	25.69	2.55

Note: Statistics do not include areas represented by points.

Intensidad

- Ninguna
- D0 Anormalmente seco
- D1 Sequía moderada
- D2 Sequía severa
- D3 Sequía extrema
- D4 Sequía excepcional

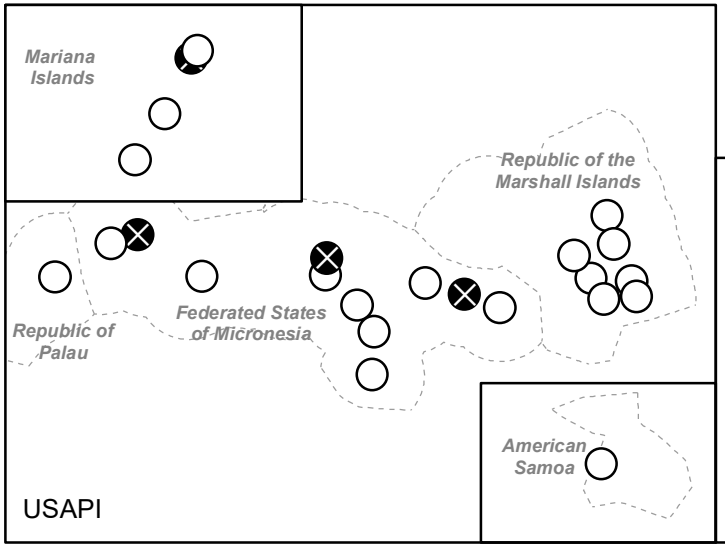

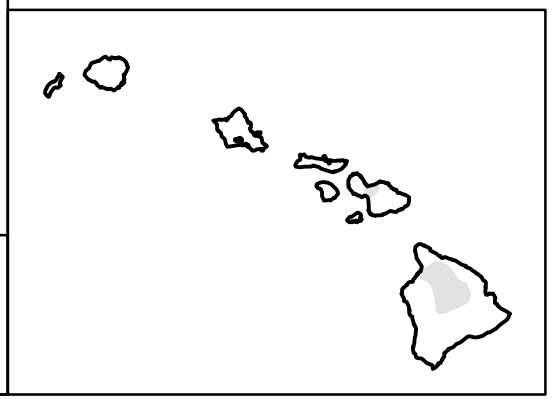

El Monitor de Sequía analiza condiciones a gran escala, por loque las condiciones locales pueden variar. Para obtener más información sobre el Monitor de sequía, vaya a https://droughtmonitor.unl.edu/es/Acercadel.aspx

Autor de Estados Unidos y Puerto Rico

Adam Allgood

NOAA/NWS/NCEP/CPC

Autor de las Islas del Pacífico y las Islas Vírgenes

Lindsay Johnson

National Drought Mitigation Center

droughtmonitor.unl.edu/es