Monitor de Sequía de los Estados Unidos

Centro Climático del Suroeste del USDA

14 de julio de 2026

(Publicado jueves, 16 de julio de 2026)

Válido a las 8 a.m. EDT

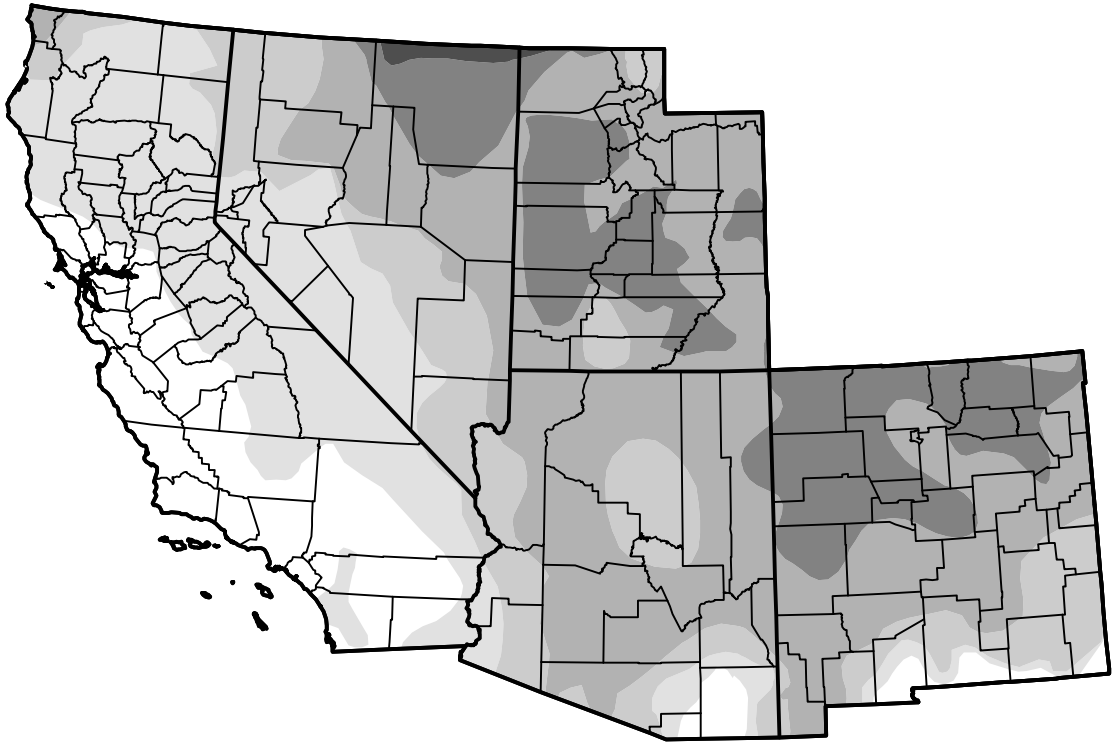

Condiciones de sequía (Porcentaje de área)

	Ninguna	D0	D1	D2	D3	D4
Actualmente	12.69	21.36	16.02	33.72	15.76	0.46
La semana pasada *07-07-2026*	12.73	21.32	15.37	34.16	15.97	0.46
Hace tres meses *04-14-2026*	13.67	25.73	27.31	21.45	11.51	0.32
Inicio del año civil *01-06-2026*	42.93	14.89	22.15	18.79	1.24	0.00
Inicio del Año del Agua *09-30-2025*	11.81	15.23	23.57	37.66	10.96	0.78
Hace un año *07-15-2025*	8.06	21.28	21.49	30.31	17.00	1.84

Note: Statistics do not include areas represented by points.

Intensidad

- Ninguna
- D0 Anormalmente seco
- D1 Sequía moderada
- D2 Sequía severa
- D3 Sequía extrema
- D4 Sequía excepcional

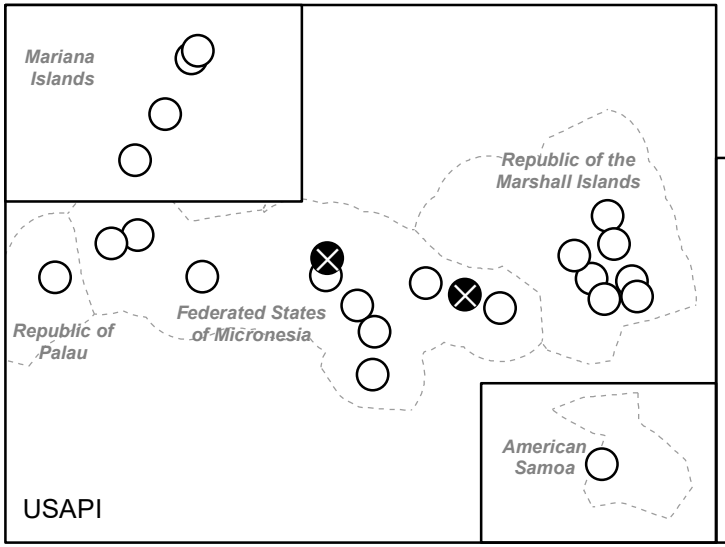

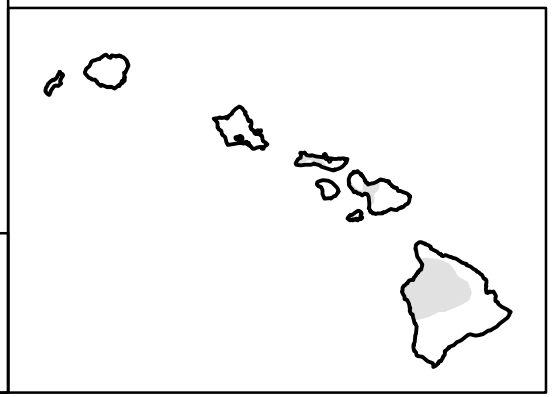

El Monitor de Sequía analiza condiciones a gran escala, por loque las condiciones locales pueden variar. Para obtener más información sobre el Monitor de sequía, vaya a https://droughtmonitor.unl.edu/es/Acercadel.aspx

Autor de Estados Unidos y Puerto Rico

Curtis Riganti

National Drought Mitigation Center

Autor de las Islas del Pacífico y las Islas Vírgenes

Anthony Artusa

NOAA/NWS/NCEP/CPC

droughtmonitor.unl.edu/es