Monitor de Sequía de los Estados Unidos

Centro Climático del Noroeste del USDA

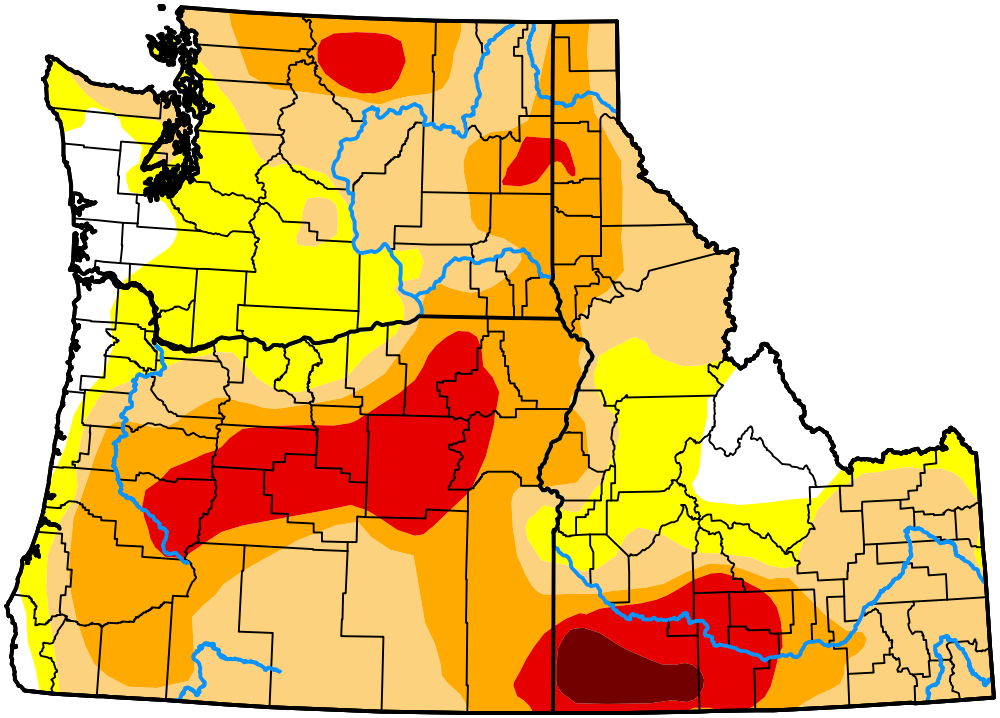



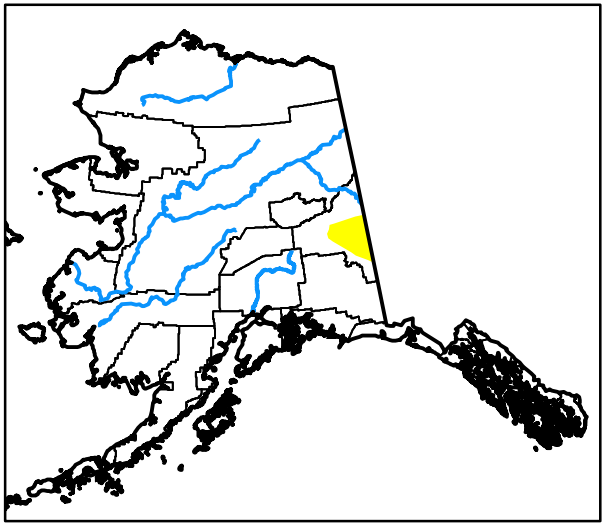

17 de noviembre de 2026

(Publicado jueves, 19 de noviembre de 2026)

Válido a las 7 a.m. EST

Condiciones de sequía (Porcentaje de área)

	Ninguna	D0	D1	D2	D3	D4
Actualmente	71.17	6.57	10.40	7.63	3.78	0.45
La semana pasada *11-10-2026*	71.03	6.99	10.10	7.65	3.78	0.45
Hace tres meses *08-18-2026*	63.96	11.06	9.43	8.85	5.47	1.24
Inicio del año civil *01-06-2026*	74.91	15.97	8.16	0.96	0.00	0.00
Inicio del Año del Agua *09-29-2026*	68.45	8.51	8.91	8.02	5.43	0.68
Hace un año *11-18-2025*	76.80	4.95	11.95	5.33	0.97	0.00

Intensidad

- Ninguna
- D0 Anormalmente seco
- D1 Sequía moderada
- D2 Sequía severa
- D3 Sequía extrema
- D4 Sequía excepcional

El Monitor de Sequía analiza condiciones a gran escala, por loque las condiciones locales pueden variar. Para obtener más información sobre el Monitor de sequía, vaya a https://droughtmonitor.unl.edu/es/Acercadel.aspx

Autor

Jonathan Case
NASA/MSFC/UAH

droughtmonitor.unl.edu/es