Monitor de Sequía de los Estados Unidos

Centro Climático del Noroeste del USDA

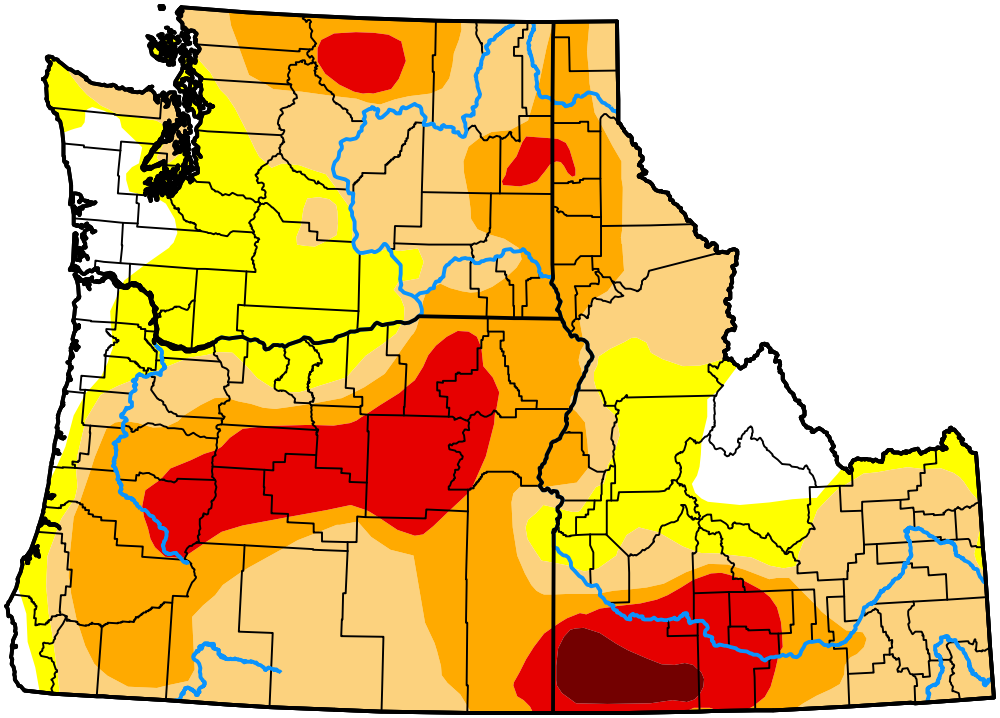



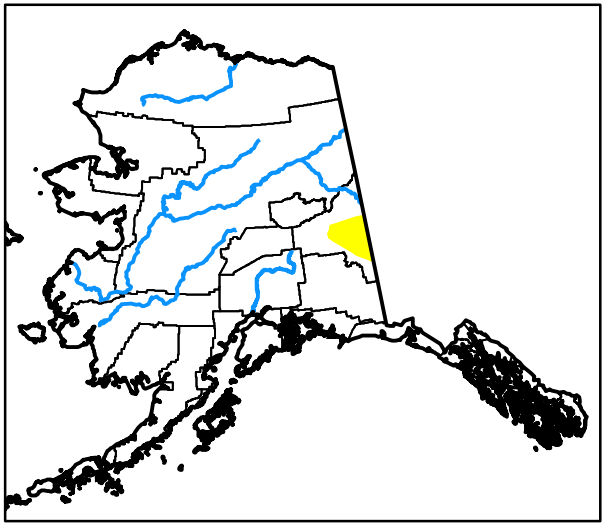

17 de noviembre de 2026

(Publicado jueves, 19 de noviembre de 2026)

Válido a las 7 a.m. EST

Condiciones de sequía (Porcentaje de área)

	Ninguna	D0-D4	D1-D4	D2-D4	D3-D4	D4
Actualmente	71.17	28.83	22.26	11.86	4.23	0.45
La semana pasada *11-10-2026*	71.03	28.97	21.98	11.88	4.23	0.45
Hace tres meses *08-18-2026*	63.96	36.04	24.98	15.56	6.71	1.24
Inicio del año civil *01-06-2026*	74.91	25.09	9.12	0.96	0.00	0.00
Inicio del Año del Agua *09-29-2026*	68.45	31.55	23.04	14.13	6.11	0.68
Hace un año *11-18-2025*	76.80	23.20	18.25	6.30	0.97	0.00

Intensidad

- Ninguna
- D0 Anormalmente seco
- D1 Sequía moderada
- D2 Sequía severa
- D3 Sequía extrema
- D4 Sequía excepcional

El Monitor de Sequía analiza condiciones a gran escala, por loque las condiciones locales pueden variar. Para obtener más información sobre el Monitor de sequía, vaya a https://droughtmonitor.unl.edu/es/Acercadel.aspx

Autor

Jonathan Case
NASA/MSFC/UAH

droughtmonitor.unl.edu/es