

Monitor de Sequía de los Estados Unidos

Centro Climático de los Bosques del Norte del USDA

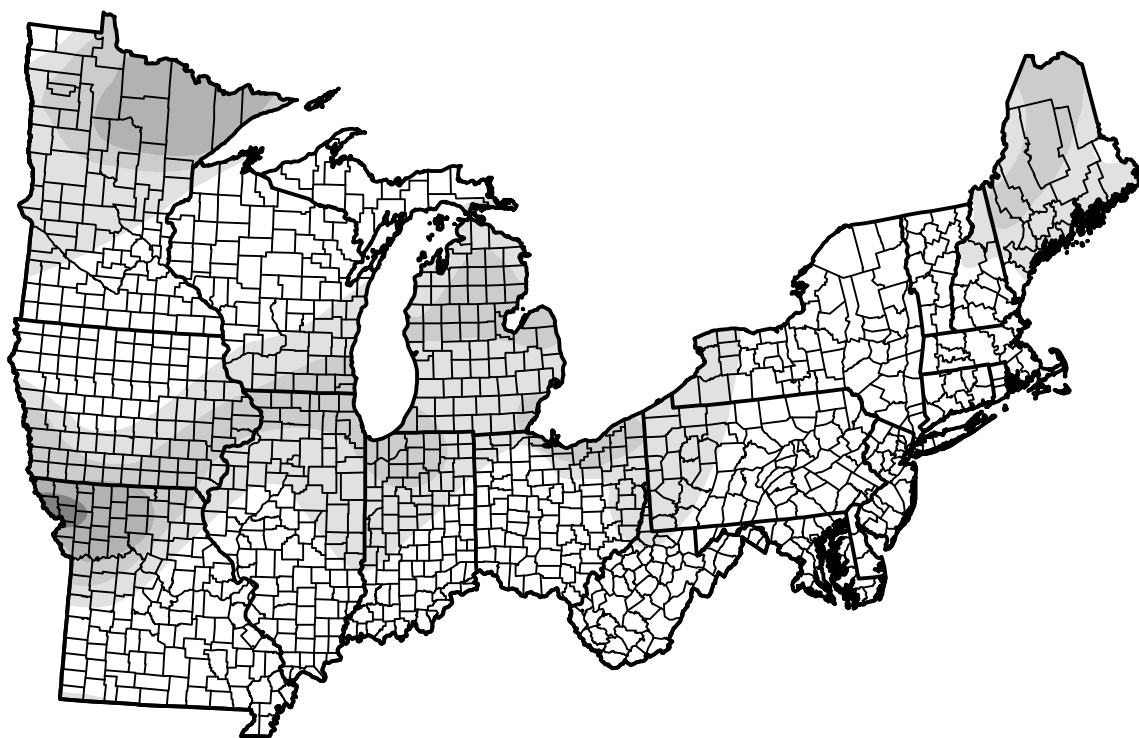
6 de mayo de 2003

(Publicado jueves, 8 de mayo de 2003)







Válido a las 8 a.m. EDT

Condiciones de sequía (Porcentaje de área)

	Ninguna	D0	D1	D2	D3	D4
Actualmente	57.16	24.72	13.33	4.53	0.27	0.00
La semana pasada <i>05-01-2003</i>	41.41	26.35	19.24	11.57	1.44	0.00
Hace tres meses <i>02-06-2003</i>	38.74	31.40	18.55	9.03	2.28	0.00
Inicio del año civil <i>01-02-2003</i>	60.45	20.60	14.79	3.24	0.91	0.00
Inicio del Año del Agua <i>10-03-2002</i>	48.31	29.24	16.60	5.34	0.50	0.00
Hace un año <i>05-09-2002</i>	75.96	10.27	5.54	7.39	0.84	0.00



Intensidad

 Ninguna	 D2 Sequía severa
 D0 Anormalmente seco	 D3 Sequía extrema
 D1 Sequía moderada	 D4 Sequía excepcional

El Monitor de Sequía analiza condiciones a gran escala, por lo que las condiciones locales pueden variar. Para obtener más información sobre el Monitor de sequía, vaya a <https://droughtmonitor.unl.edu/es/Acercadel.aspx>

Autor

Michael Hayes
National Drought Mitigation Center



droughtmonitor.unl.edu/es