

Monitor de Sequía de los Estados Unidos

Centro Climático de los Bosques del Norte del USDA

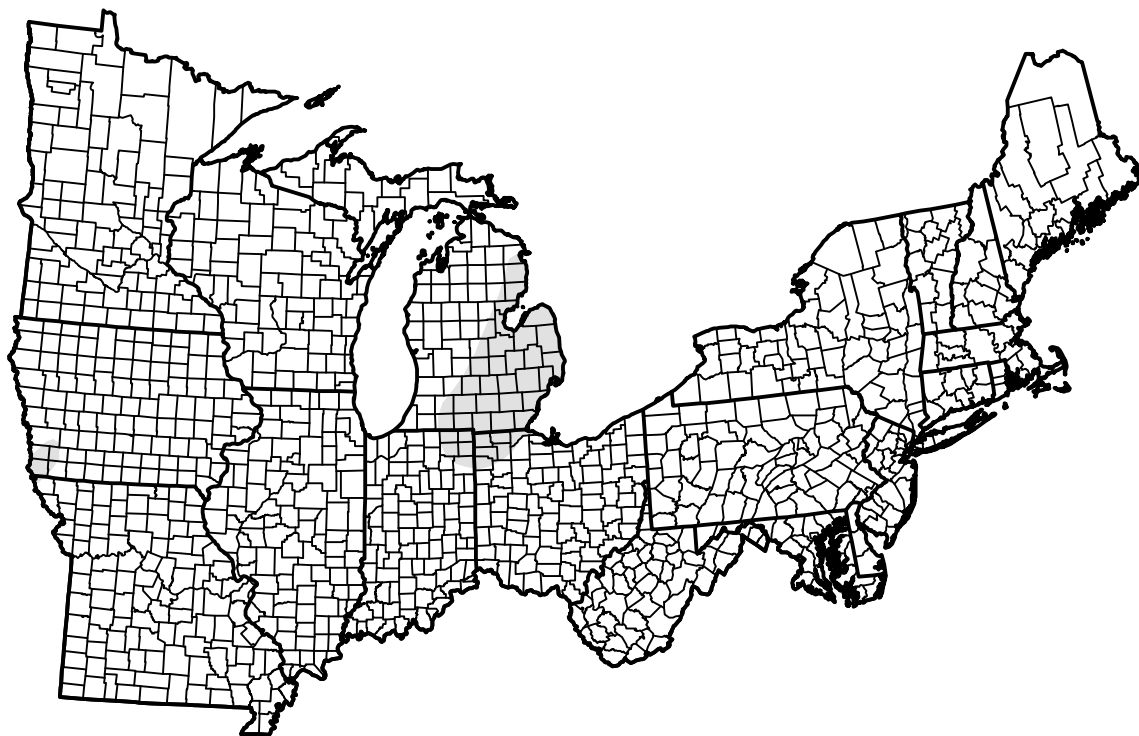
12 de abril de 2005

(Publicado jueves, 14 de abril de 2005)







Válido a las 8 a.m. EDT

Condiciones de sequía (Porcentaje de área)

	Ninguna	D0	D1	D2	D3	D4
Actualmente	96.26	3.74	0.00	0.00	0.00	0.00
La semana pasada <i>04-07-2005</i>	96.12	3.88	0.00	0.00	0.00	0.00
Hace tres meses <i>01-13-2005</i>	92.56	7.44	0.00	0.00	0.00	0.00
Inicio del año civil <i>01-06-2005</i>	91.48	8.52	0.00	0.00	0.00	0.00
Inicio del Año del Agua <i>09-30-2004</i>	81.03	18.42	0.55	0.00	0.00	0.00
Hace un año <i>04-15-2004</i>	78.64	8.90	10.22	2.25	0.00	0.00



Intensidad

 Ninguna	 D2 Sequía severa
 D0 Anormalmente seco	 D3 Sequía extrema
 D1 Sequía moderada	 D4 Sequía excepcional

El Monitor de Sequía analiza condiciones a gran escala, por lo que las condiciones locales pueden variar. Para obtener más información sobre el Monitor de sequía, vaya a <https://droughtmonitor.unl.edu/es/Acercadel.aspx>

Autor

David Miskus
NOAA/NWS/NCEP/CPC



droughtmonitor.unl.edu/es