

**Monitor de Sequía de los Estados Unidos**

# Centro Climático del Caribe del USDA







**7 de junio de 2005**

*(Publicado jueves, 9 de junio de 2005)*

Válido a las 8 a.m. EDT



## Intensidad

-  Ninguna
-  D0 Anormalmente seco
-  D1 Sequía moderada
-  D2 Sequía severa
-  D3 Sequía extrema
-  D4 Sequía excepcional

*El Monitor de Sequía analiza condiciones a gran escala, por lo que las condiciones locales pueden variar. Para obtener más información sobre el Monitor de sequía, vaya a <https://droughtmonitor.unl.edu/es/AcercaDel.aspx>*

**Autor de Estados Unidos y Puerto Rico**

Michael Hayes

National Drought Mitigation Center



[droughtmonitor.unl.edu/es](https://droughtmonitor.unl.edu/es)