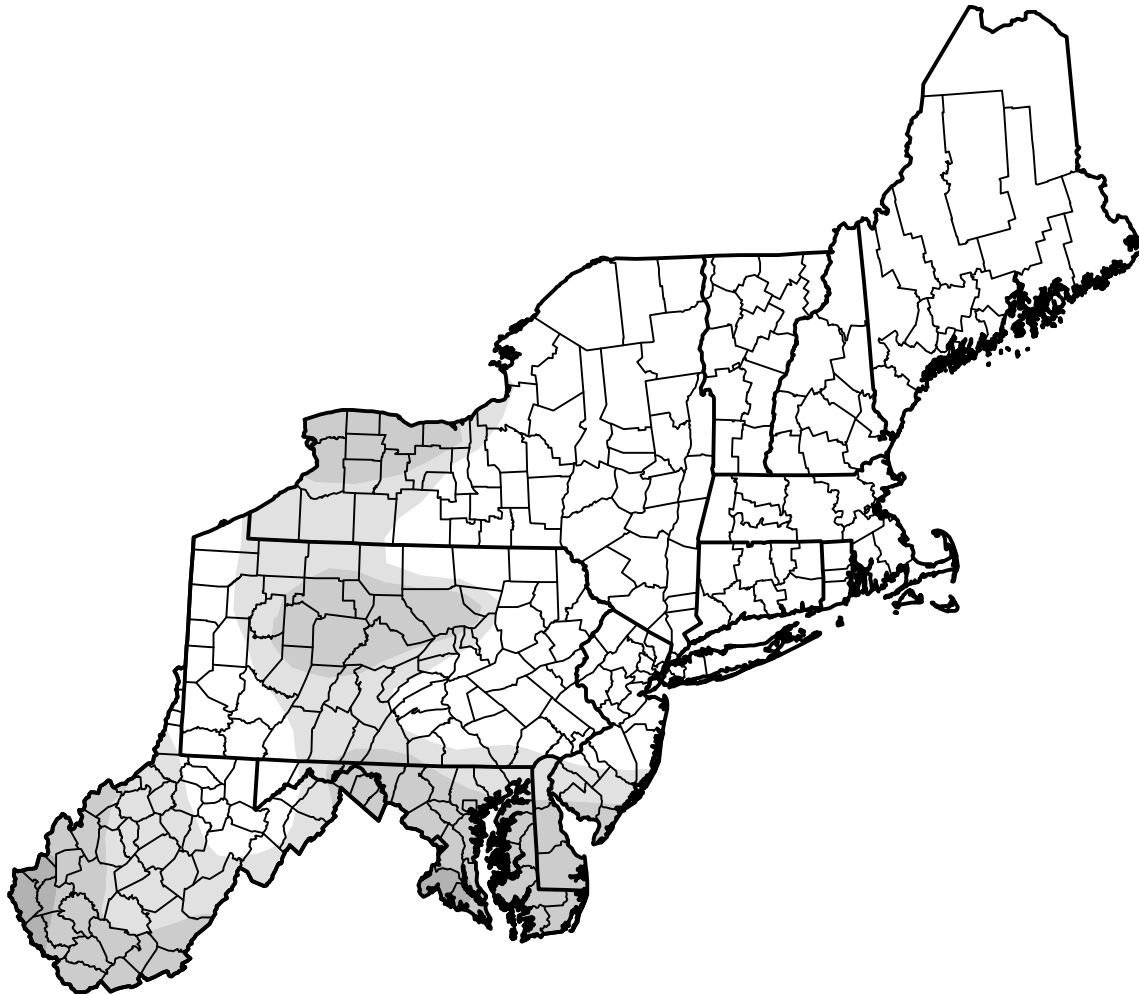


Monitor de Sequía de los Estados Unidos

Centro Climático del Noreste del USDA



21 de agosto de 2007



(Publicado jueves, 23 de agosto de 2007)

Válido a las 8 a.m. EDT

Condiciones de sequía (Porcentaje de área)

	Ninguna	D0	D1	D2	D3	D4
Actualmente	68.25	15.82	14.85	1.08	0.00	0.00
La semana pasada <i>08-16-2007</i>	64.94	18.87	12.03	4.16	0.00	0.00
Hace tres meses <i>05-24-2007</i>	96.50	3.50	0.00	0.00	0.00	0.00
Inicio del año civil <i>01-04-2007</i>	86.56	13.44	0.00	0.00	0.00	0.00
Inicio del Año del Agua <i>09-28-2006</i>	100.00	0.00	0.00	0.00	0.00	0.00
Hace un año <i>08-24-2006</i>	86.89	10.02	3.09	0.00	0.00	0.00

Intensidad

 Ninguna	 D2 Sequía severa
 D0 Anormalmente seco	 D3 Sequía extrema
 D1 Sequía moderada	 D4 Sequía excepcional

El Monitor de Sequía analiza condiciones a gran escala, por lo que las condiciones locales pueden variar. Para obtener más información sobre el Monitor de sequía, vaya a <https://droughtmonitor.unl.edu/es/Acercadel.aspx>

Autor

Richard Heim
NCEI/NOAA



droughtmonitor.unl.edu/es