

Monitor de Sequía de los Estados Unidos

Centro Climático de los Bosques del Norte del USDA

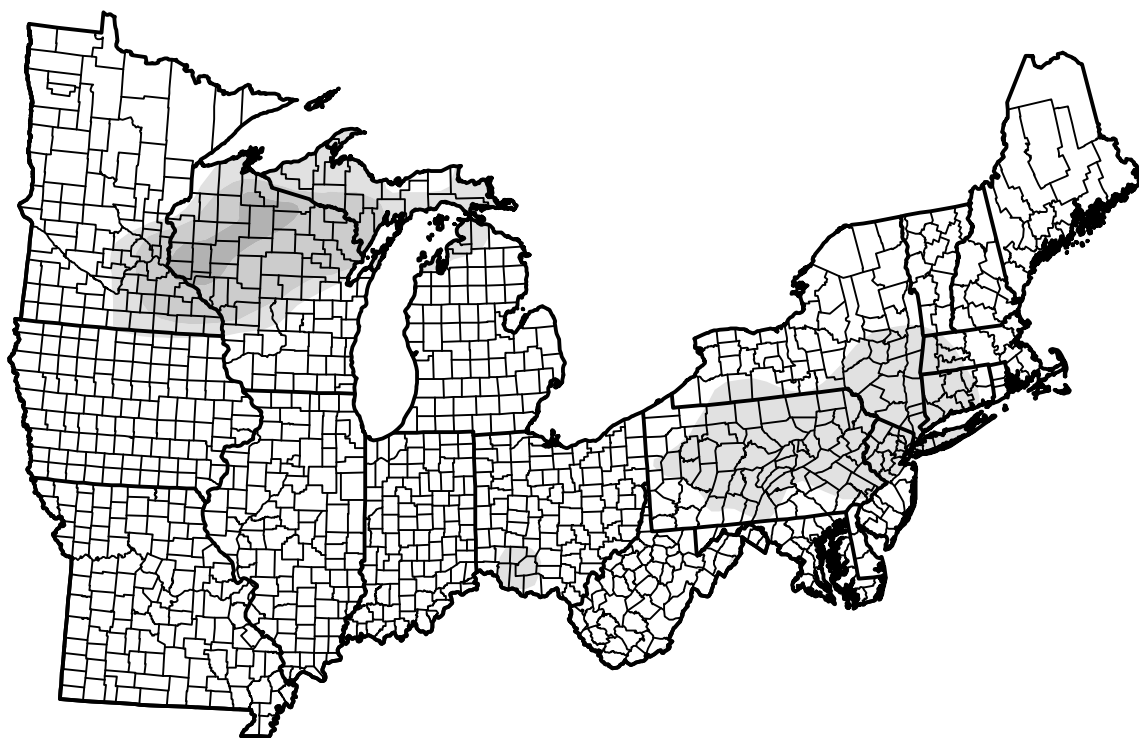
5 de mayo de 2009

(Publicado jueves, 7 de mayo de 2009)







Válido a las 8 a.m. EDT

Condiciones de sequía (Porcentaje de área)

	Ninguna	D0	D1	D2	D3	D4
Actualmente	80.67	13.24	4.83	1.26	0.00	0.00
La semana pasada <i>04-30-2009</i>	74.30	19.61	4.83	1.26	0.00	0.00
Hace tres meses <i>02-05-2009</i>	85.70	6.65	5.09	2.56	0.00	0.00
Inicio del año civil <i>01-01-2009</i>	80.62	9.70	7.12	2.56	0.00	0.00
Inicio del Año del Agua <i>10-02-2008</i>	65.24	21.67	12.11	0.99	0.00	0.00
Hace un año <i>05-08-2008</i>	96.95	2.58	0.46	0.00	0.00	0.00



Intensidad

 Ninguna	 D2 Sequía severa
 D0 Anormalmente seco	 D3 Sequía extrema
 D1 Sequía moderada	 D4 Sequía excepcional

El Monitor de Sequía analiza condiciones a gran escala, por lo que las condiciones locales pueden variar. Para obtener más información sobre el Monitor de sequía, vaya a <https://droughtmonitor.unl.edu/es/Acercadel.aspx>

Autor

Laura Edwards
Western Regional Climate Center



droughtmonitor.unl.edu/es